

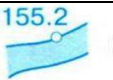

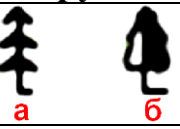




Группа «В»

Подпишите название условного знака (значения) и укажите группы	
	Группа - Искусственные объекты
	Башня (например, силосная)
	Группа - Искусственные объекты
	Линия электропередачи (ЛЭП)
	Группа - Гидрографические объекты (гидрография)
	Река с отметкой уреза воды
	Группа - Гидрографические объекты (гидрография)
	а) Мост деревянный; б) мост металлический
	Группа - Растительность
	Отдельно стоящие деревья, имеющие значение ориентиров: 1) хвойные; 2) лиственные
	Группа - рельеф
	1) Обрывы (21—высота в метрах)
	Группа - Дорожная сеть
	Автострада: 8—ширина одной полосы в метрах, 2—количество полос, Ц—материал покрытия (Ц—цементобетон) насыпи (4—высота насыпи в метрах)

Группа «Б»

Подпишите название условного знака (значения) и укажите группы	
	Группа - Искусственные объекты
	Башня (например, силосная)
	Группа - Искусственные объекты
	Линия электропередачи (ЛЭП)
	Группа - Гидрографические объекты (гидрография)
	Река с отметкой уреза воды
	Группа - Гидрографические объекты (гидрография)
	а) Мост деревянный; б) мост металлический
	Группа - растительность
	Отдельно стоящие деревья, имеющие значение ориентиров: 1) хвойные; 2) лиственные
	Группа - рельеф
	Отметка высоты
	Группа - рельеф
	Овраги и промоины: (в числителе— ширина между бровками, в знаменателе—глубина в метрах)
	Группа - Дорожная сеть
	Автострада: 8—ширина одной полосы в метрах, 2—количество полос, Ц—материал покрытия (Ц—цементобетон) насыпи (4—высота насыпи в метрах)
	Группа - Дорожная сеть
	Путепроводы над железной дорогой: К—каменный (материал постройки), в числителе-длина и ширина проезжей части в метрах, в знаменателе-грузоподъемность в тоннах

Этап. Поляна заданий. Азимут.

Азимут вариант №1:

- 78°

- 154°

- 270°

Азимут вариант №2:

- 66°

- 138°

- 288°

71-е Первенство по лыжному туризму обучающихся государственных образовательных организаций, подведомственных Департаменту образования города Москвы

31 января г. Москва, Бутовский лесопарк

Карточка этапа «Измерение расстояний»

Номер команды 24
Иванов Иван Иванович

Задание	Ответ
Расстояние до недоступного объекта	<i>110</i> + 113 м.
Расстояние до доступного объекта	<i>56</i> + 55 м.
Высота доступного объекта	<i>25</i> + 24 м.