



Московские городские соревнования по спортивному туризму на пешеходных дистанциях, посвященные Дню гражданской обороны - «Кубок города Москвы»

12-13 октября 2019 г.

Московская область, г. Лыткарино, Зона отдыха «Волкуша»

УСЛОВИЯ СОРЕВНОВАНИЙ В ДИСЦИПЛИНЕ «ДИСТАНЦИЯ – ПЕШЕХОДНАЯ» (ДЛИННАЯ) 2 КЛАСС 13.10.19

Класс дистанции: 2

Количество технических этапов: 5

- Заполнение и сдача декларации на предстартовой проверке не проверяется.
- По п. 6.2.8.6
- По п. 6.5.3.
- По п. 7.10 при подъеме по склону разрешена самостраховка только жумаром, самостраховка схватывающим узлом «Пруссик» не допускается.
- По п. 7.10 при спуске по склону разрешена самостраховка только спусковым устройством (восьмерка), самостраховка схватывающим узлом «Пруссик» не допускается.
- К участию на дистанции масс-старт 2-го класса допускаются по 30 лучших участников в мужской и женской группе и в каждой возрастной группе согласно п. 4.2, показавшие лучшие результаты в квалификации.
- Для всех участников обязательна подача предварительной заявки на данную дистанцию и прохождение комиссии по допуску.
- На соревнованиях применяется система электронной отметки SPORTident. Порядок работы с отметкой на дистанции:

	Станция отметки	Место расположения	Расстояние от станции до чипа, при котором происходит отметка	Примечание
СТАРТ	отсутствует	-	-	Старт осуществляется по сигналу
ПРОХОЖДЕНИЕ ЭТАПА	контактная станции «УСПЕШНО»	на выходе из рабочей зоны этапа	контактно	Участник должен отметить самостоятельно
СНЯТИЕ С ЭТАПА	контактная станция «СНЯТИЕ»	у судьи на выходе из рабочей зоны этапа	контактно	Участник должен отметить самостоятельно
ОТМЕТКА НА УЧАСТКАХ ОРИЕНТИРОВАНИЯ	контактная станция	КП	контактно	
ФИНИШ	контактная станция	в зоне финиша	контактно	

ПЕРЕЧЕНЬ ЭТАПОВ, ПАРАМЕТРЫ, ОБОРУДОВАНИЕ И УСЛОВИЯ ПРОХОЖДЕНИЯ

СТАРТ

Этап 1. Переправа по параллельным перилам. КВ = 10 мин.

Параметры этапа:

Длина этапа	Расстояние между горизонтальными опорами	Расстояние от ТО1, ТО2 до ОЗ
22 м	1 м	1 м

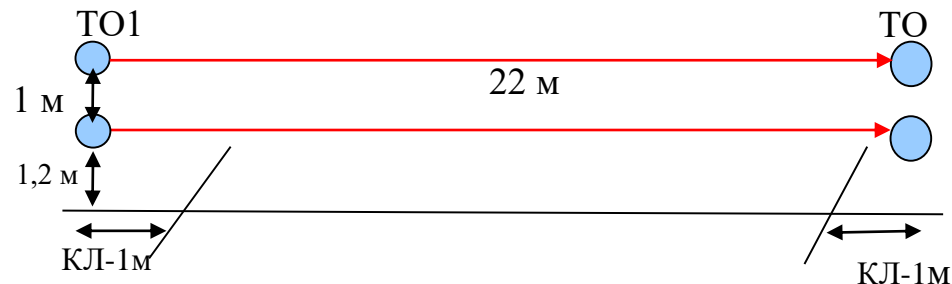
Оборудование этапа:

ИС – БЗ, ТО1 – горизонтальные опоры КЛ – начало ОЗ.

Судейские перила (нижняя ветвь параллельных перил – слэклайн (стропа 35 мм), верхняя – двойная веревка).

ЦС – БЗ, ТО2 – горизонтальные опоры, КЛ – окончание ОЗ.

КОД-сбоку от этапа



Действия: Участник проходит этап по судейским параллельным перилам с самостраховкой коротким усом по п.7.8.

Обратное движение: по условиям этапа по п.7.8 или КОД.

Этап 2. Переправа методом "вертикальный маятник". КВ = 5 мин.

Параметры этапа:

Длина этапа

5 м

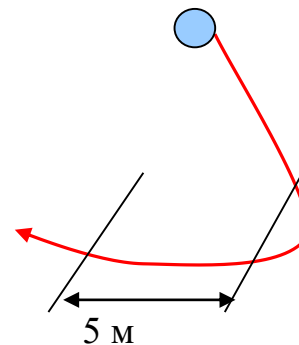
Оборудование этапа:

ИС – БЗ, КЛ – начало ОЗ.

Судейские перила.

ЦС – БЗ, КЛ – окончание ОЗ.

КОД-сбоку от этапа



Действия: Переправа участника по судейским маятниковым перилам по п.7.15.

Обратное движение: По условиям этапа прыжком, либо по КОД.

Этап 3. Спуск по склону. КВ = 5 мин.

Параметры этапа:

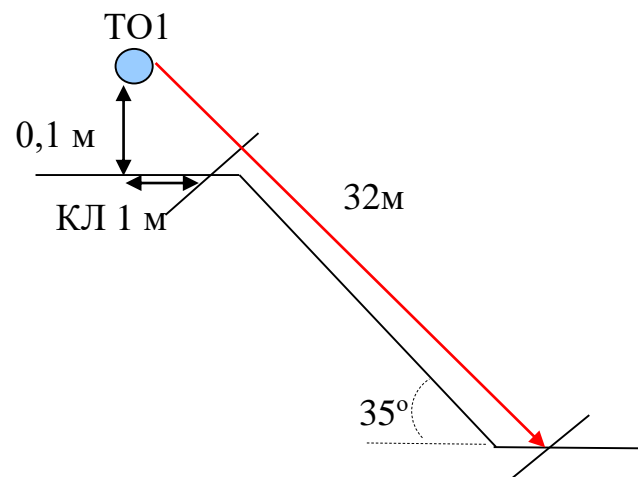
Длина этапа	Крутизна склона
32 м	35°

Оборудование этапа:

ИС – БЗ, КЛ – начало ОЗ.

Судейские перила

ЦС – БЗ, КЛ – окончание ОЗ.



Действия: Движение участника по п.7.10.

Обратное движение: подъем по судейским перилам по п.7.10.

Этап 4. Навесная переправа. КВ = 10 мин.

Параметры этапа:

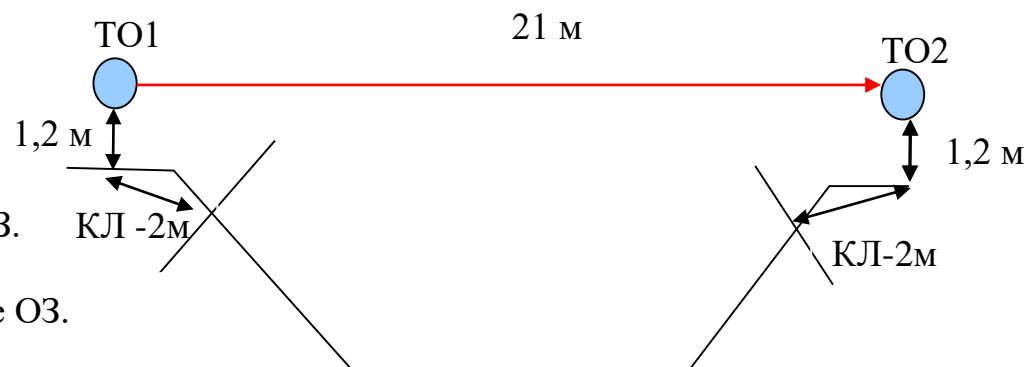
Длина этапа	Расстояние от ИС до ОЗ	Расстояние от ЦС до ОЗ
21 м	2 м	2 м

Оборудование этапа:

ИС – БЗ, ТО1 – горизонтальная опора, КЛ – начало ОЗ.

Судейские двойные перила.

ЦС – БЗ, ТО2 – горизонтальная опора, КЛ – окончание ОЗ.



Действия: Движение участника по п.7.9.

Обратное движение: По условиям этапа по п.7.9.

Этап 5. Спуск по склону. КВ = 5 мин.

Параметры этапа:

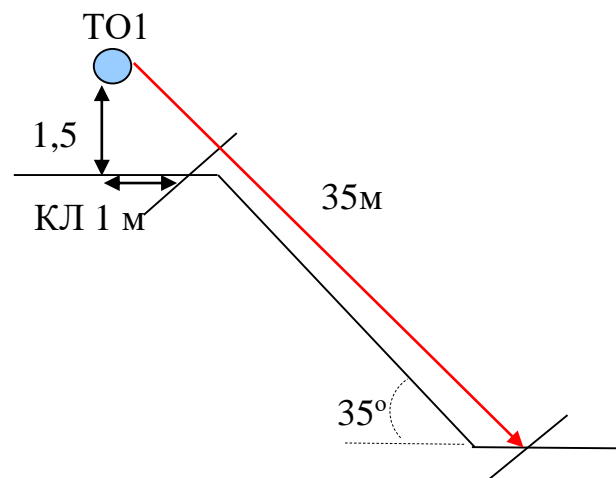
Длина этапа	Крутизна склона
35 м	35°

Оборудование этапа:

ИС – БЗ, КЛ – начало ОЗ.

Судейские перила

ЦС – БЗ, КЛ – окончание ОЗ.



Действия: Движение участника по п.7.10.

Обратное движение: подъем по судейским перилам по п.7.10.

ФИНИШ