



МИНИСТЕРСТВО СПОРТА РОССИЙСКОЙ ФЕДЕРАЦИИ
МИНИСТЕРСТВО ПРОСВЕЩЕНИЯ РОССИЙСКОЙ ФЕДЕРАЦИИ
ФЕДЕРАЦИЯ СПОРТИВНОГО ТУРИЗМА РОССИИ
ФЕДЕРАЛЬНЫЙ ЦЕНТР ДЕТСКО-ЮНОШЕСКОГО ТУРИЗМА И КРАЕВЕДЕНИЯ



ДЕПАРТАМЕНТ СПОРТА ГОРОДА МОСКВЫ
МИНИСТЕРСТВО ПО ФИЗИЧЕСКОЙ КУЛЬТУРЕ И СПОРТУ МОСКОВСКОЙ ОБЛАСТИ
ФЕДЕРАЦИЯ СПОРТИВНОГО ТУРИЗМА – ОБЪЕДИНЕНИЕ ТУРИСТОВ МОСКВЫ
МОСКОВСКИЙ РЕГИОНАЛЬНЫЙ ЦЕНТР СПОРТИВНОГО ТУРИЗМА
АДМИНИСТРАЦИЯ ГОРОДА ЛЫТКАРИНО МОСКОВСКОЙ ОБЛАСТИ

28-29 сентября 2019 года

“RACES OF FOUR – 2019”



г. Лыткарино Московской обл.,
зона отдыха Волкуша

XXIII «ГОНКИ ЧЕТЫРЕХ»

**УСЛОВИЯ СОРЕВНОВАНИЙ В ДИСЦИПЛИНЕ
«ДИСТАНЦИЯ – ПЕШЕХОДНАЯ - ГРУППА» (ДЛИННАЯ)
3 КЛАСС (28.09.19)**

Класс дистанции: 3

Количество технических этапов: 8

- Заполнение и сдача декларации на предстартовой проверке не проверяется.
- По п. 6.2.8.а
- По п. 6.5.2.
- На соревнованиях применяется система электронной отметки SPORTident. Порядок работы с отметкой на дистанции:

	Станция отметки	Место расположения	Расстояние от станции до чипа, при котором происходит отметка	Примечание
СТАРТ	отсутствует	-	-	Старт осуществляется по третьему звуковому сигналу стартовых часов
ПРОХОЖДЕНИЕ ЭТАПА	бесконтактная станция	на входе и выходе рабочей зоны этапа	1.8 м и менее	
СНЯТИЕ С ЭТАПА	контактная станции «СНЯТИЕ»	у судьи на выходе из рабочей зоны этапа	контактно	Участник должен отметить самостоятельно
ОТМЕТКА НА УЧАСТКАХ ОРИЕНТИРОВАНИЯ	контактная станция	КП	контактно	
ФИНИШ	контактная станция	у судьи в зоне финиша	контактно	

ПЕРЕЧЕНЬ ЭТАПОВ, ПАРАМЕТРЫ, ОБОРУДОВАНИЕ И УСЛОВИЯ ПРОХОЖДЕНИЯ

СТАРТ

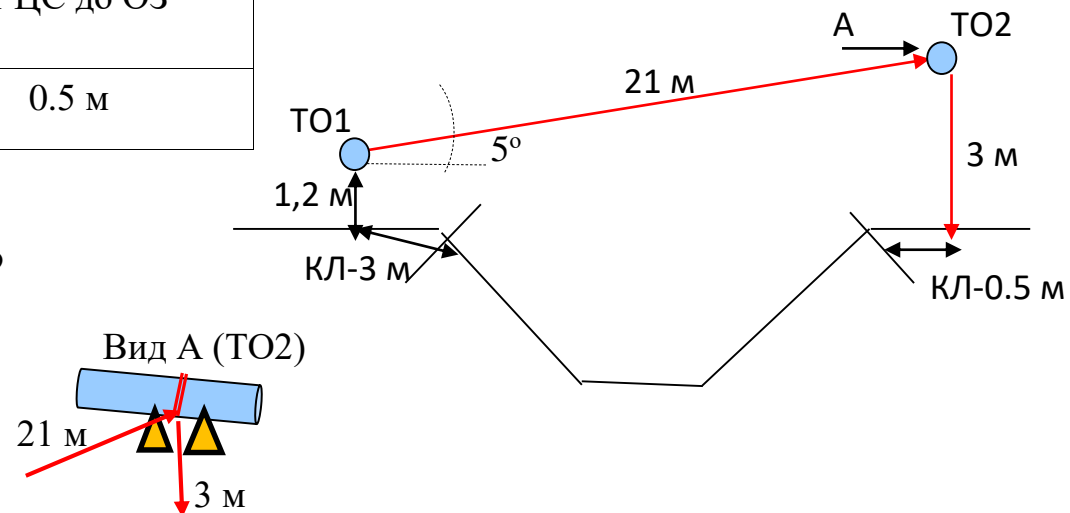
Блок этапов 1-2. Навесная переправа – спуск по перилам. КВ = 20 мин.

Параметры этапа:

Длина этапа 1	Длина этапа 2	Расстояние от ТО1 до ОЗ	Расстояние от ЦС до ОЗ
21 м	3 м	3 м	0.5 м

Порядок прохождения блока этапов:

Участники проходят блок этапов последовательно;
 В ОЗ блока этапов может находиться одновременно только один участник.



Этап 1. Навесная переправа

Оборудование этапа:

ИС – БЗ, ТО1 – горизонтальная опора, КЛ – начало ОЗ.
 Судейские перила.
 ЦС – ОЗ, ТО2 – 2 судейских карабина.

Действия: Восстановление перил по п.7.6.12. Движение участников по п.7.9. Сопровождение по п.7.7.

Обратное движение: По условиям этапа по п.7.9.

Этап 2. Спуск по перилам

Оборудование этапа:

ИС – ОЗ, ТО2 – 2 судейских карабина,
 Судейские перила
 ЦС – БЗ, КЛ – окончание ОЗ.

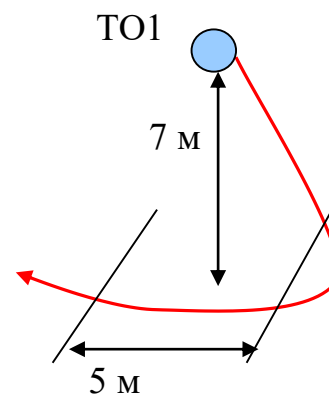
Действия: Движение участников по п.7.12.

Обратное движение: По п.7.11 (7.11.16) или по КОД далее по условиям этапа 1.

Этап 3. Переправа методом «Вертикальный маятник». КВ - 12 мин.

Параметры этапа:

Длина этапа	Высота этапа
5 м	7 м



Оборудование этапа:

ИС – БЗ, КЛ – начало ОЗ.

Судейские перила

ЦС – БЗ, КЛ – окончание ОЗ.

КОД – сбоку от этапа

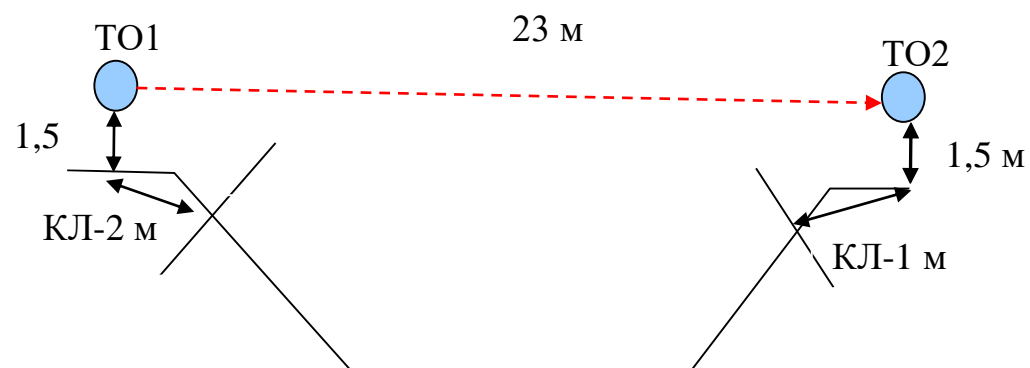
Действия: Движение участников по п.7.15. Организация сопровождения по п.7.7.

Обратное движение: по п.7.15 и с сопровождением по п.7.7 или по КОД.

Этап 4. Навесная переправа . КВ = 15 мин.

Параметры этапа:

Длина этапа	Расстояние от ИС до ОЗ	Расстояние от ЦС до ОЗ
23 м	2 м	1 м



Оборудование этапа:

ИС – БЗ, ТО1 – горизонтальная опора, КЛ – начало ОЗ.

ЦС – БЗ, ТО2 – горизонтальная опора, КЛ – окончание ОЗ.

КОД – вдоль нитки этапа.

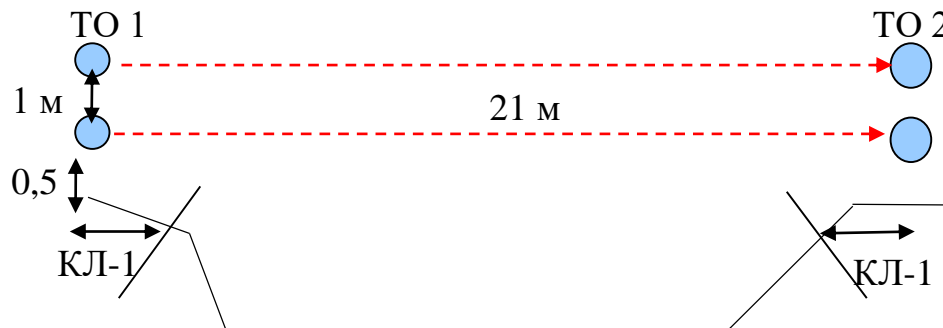
Действия: Движение первого участника не регламентировано. Организация перил по п.7.6. Движение остальных участников по п.7.9. Организация сопровождения по п.7.7. Снятие перил по п.7.6.15.

Обратное движение: По условиям этапа по п.7.9 или по КОД.

Этап 5. Переправа по параллельным перилам. КВ = 20 мин.

Параметры этапа:

Длина этапа	Расстояние между горизонтальными опорами	Расстояние от ТО 1, ТО2 до ОЗ
21 м	1 м	1 м



Оборудование этапа:

ИС – БЗ, ТО1 – горизонтальные опоры, КЛ – начало ОЗ.

ЦС – БЗ, ТО2 – горизонтальные опоры, КЛ – окончание ОЗ.

КОД – вдоль нитки этапа.

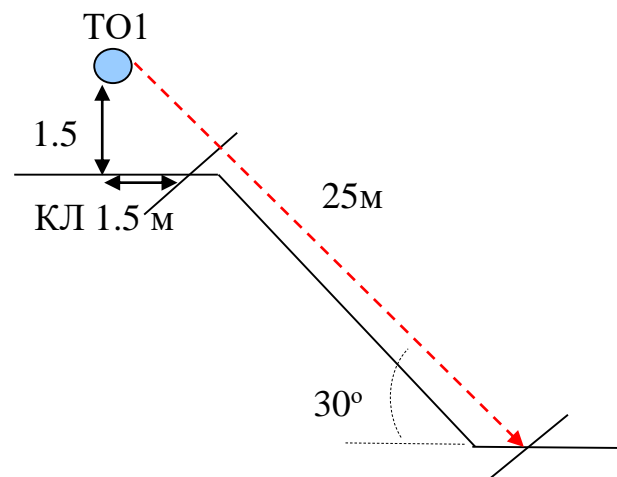
Действия: Движение первого участника не регламентировано. Организация перил по п.7.6. Движение остальных участников по п.7.8. Организация сопровождения по п.7.7. Снятие перил по п.7.6.15.

Обратное движение: по условиям этапа по п.7.8 или по КОД.

Этап 6. Спуск по склону. КВ- 12 мин

Параметры этапа:

Длина этапа	Крутизна склона	Расстояние от ТО1 до ОЗ
25 м	30°	1.5 м



Оборудование этапа:

ИС – БЗ, ТО 1 – 2 судейских карабина, КЛ – начало ОЗ.

ЦС – БЗ, КЛ – окончание ОЗ.

ПОД – сбоку от этапа.

Действия: Организация перил по п.7.6. Движение участников по п.7.10. Снятие перил по п.7.6.15.

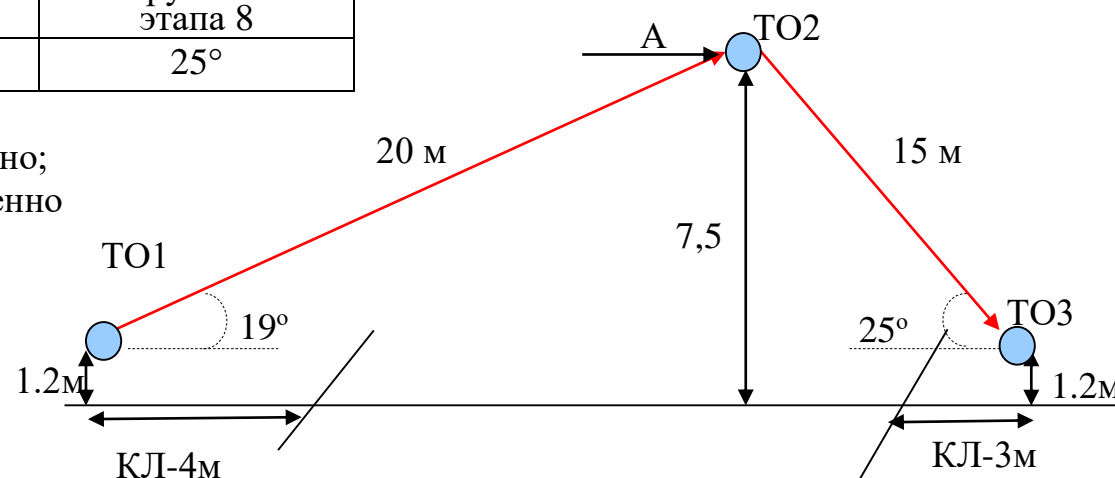
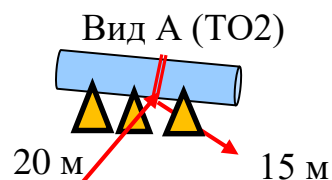
Обратное движение: по условиям этапа по п.7.10 по командным перилам или по ПОД по п.7.10.

Блок этапов 7-8. Навесная переправа – Спуск по наклонной навесной переправе. КВ = 20 мин.

Длина этапа 7	Крутизна этапа 7	Длина этапа 8	Крутизна этапа 8
20 м	19°	15	25°

Порядок прохождения блоков этапов:

Участники проходят блок этапов последовательно;
В ОЗ блока этапов может находиться одновременно только один участник.



Этап 7. Навесная переправа.

Оборудование этапа:

ИС – БЗ, ТО1 – горизонтальная опора, КЛ – начало ОЗ.
Судейские двойные перила.
ЦС – ОЗ, ТО2 – 3 судейских карабина.

Действия: Восстановление перил по п.7.6.12. Движение первого участника по п.7.9, разрешено только с самостраховкой по п.7.9.4. Движение остальных участников по п.7.9, разрешено только с ВКС по п.7.9.4.

Обратное движение: По условиям этапа по п.7.9, разрешено только с ВКС по п.7.9.4.

Этап 8. Спуск по наклонной навесной переправе

Оборудование этапа:

ИС – ОЗ, ТО2 – 3 судейских карабина.
Судейские двойные перила.
ЦС – БЗ, ТО3 – горизонтальная опора, КЛ – окончание ОЗ.

Действия: Движение участников по навесной переправе по п.7.9, разрешено только с ВКС по п.7.9.4.

Обратное движение: По условиям этапа по п.7.9 с ВКС по п.7.9.4 или с самостраховкой по п.7.9.4.

ФИНИШ