

ДОПОЛНИТЕЛЬНАЯ ИНФОРМАЦИЯ

1. ИЗМЕНЕНИЯ В ПАРАМЕТРАХ ТЕХНИЧЕСКИХ ТОЧЕК:

1.1. 3 класс

- 1.1.1. Блок этапов 4-6. Переправа по параллельным перилам – Подъем – Навесная переправа (ДИСЦИПЛИНА «ДИСТАНЦИЯ – ПЕШЕХОДНАЯ») (Короткая)
Длина этапа 4 – 15,8 м; Длина этапа 5 – 5 метров; Длина этапа 6 – 15,9 метров.
- 1.1.2. Блок этапов 6-8. Навесная переправа – Спуск – Переправа по параллельным перилам (ДИСЦИПЛИНА «ДИСТАНЦИЯ – ПЕШЕХОДНАЯ – СВЯЗКА») (Длинная)
Длина этапа 6 – 15,9 м; Длина этапа 7 – 5 метров; Длина этапа 8 – 15,8 метров.

1.2. 2 класс

- 1.2.1. Этап 4. Переправа по параллельным перилам (ДИСЦИПЛИНА «ДИСТАНЦИЯ – ПЕШЕХОДНАЯ») (Короткая)
Длина этапа 4 – 15,8 м.
- 1.2.2. Этап 5. Переправа по параллельным перилам (ДИСЦИПЛИНА «ДИСТАНЦИЯ – ПЕШЕХОДНАЯ – СВЯЗКА») (Длинная)
Длина этапа 5 – 15,8 м.

2. ИНФОРМАЦИЯ ОБ ОРИЕНТИРОВАНИИ

(ДИСЦИПЛИНА «ДИСТАНЦИЯ – ПЕШЕХОДНАЯ - СВЯЗКА») (Длинная)

2.1. ПАРАМЕТРЫ КАРТЫ:

- Масштаб 1:7500, высота сечения рельефа 2.5 метра;
- Формат карты А4, карта герметизирована (печать с ламинированием);
- Нумерация технических этапов и контрольных пунктов - одинарная, в порядке прохождения точек;
- Легенды контрольных пунктов в символьном представлении.

2.2. ГРАНИЦЫ ПОЛИГОНА и АВАРИЙНЫЙ ВЫХОД:




















Дистанция проходит по парковой территории Спортивно-досугового центра «Красная Пахра», а также в лесном массиве с южной стороны р.Пахра. В случае аварийного завершения работы на дистанции участникам необходимо двигаться к финишу: на север (азимут 0°) к р. Пахра, далее вдоль реки двигаться к парку «Красная Пахра» к пешеходным мостикам, далее к центру парка в зону финиша.

Полигон с южной стороны р. Пахра имеет границы:

- север - река Пахра
- юг - асфальтированная дорога, коттеджные поселки
- запад - река Пахра
- восток - четко выраженных границ нет

Территория парка «Красная Пахра» ограничена рекой Пахра и территорией спортивного лагеря "Олимпийские надежды" (на севере).

2.3. ИСПОЛЬЗУЕМЫЕ В ЛЕГЕНДАХ СИМВОЛЫ:

31					Заросли (группа кустов), с северной стороны
32					Контур растительности, с северной стороны
33					Юго-восточная лощина
34					Заросли (группа кустов), с восточной стороны
51					Лощина, верхняя часть
52					Острый юго-западный угол леса
53					Заросли (группа кустов), с юго-западной стороны
54					Восточный контур растительности, западная сторона
55					Бугор
56					Юго-восточный угол леса
57					Заросли (группа кустов), с северной стороны
58					Ручей, восточный конец
59					Отдельное лиственное дерево
60					Микробугор, с северной стороны