



Всероссийские соревнования по спортивному туризму на пешеходных дистанциях  
Чемпионат и Первенство города Москвы по спортивному туризму на пешеходных дистанциях  
**«Кубок города Москвы»**

22-23 октября 2022 года, зона отдыха «Волкуша», г. Лыткарино, Московская область

**УСЛОВИЯ СОРЕВНОВАНИЙ В ДИСЦИПЛИНЕ  
«ДИСТАНЦИЯ – ПЕШЕХОДНАЯ» (длинная)**

**Класс дистанции: 2**

**Количество технических этапов: 7**

**ОКВ: 2 часа**

Длина дистанции будет указана в технической информации.

- Соревнования проводятся в соответствии с Правилами вида спорта «Спортивный туризм», раздела 3, части 7. Далее пункт Правил, указанный в условиях этапа.
- Заполнение и сдача декларации на предстартовой проверке не проверяется.
- По п. 6.2.8.а.
- На соревнованиях применяется система электронной отметки SPORTident. Порядок работы с отметкой на дистанции:

|                                    | Станция отметки             | Место расположения            | Расстояние от станции до чипа, при котором происходит отметка | Примечание  |
|------------------------------------|-----------------------------|-------------------------------|---|---|
| СТАРТ                              | Отсутствует                 | -                             | -   | Старт по третьему звуковому сигналу стартовых часов |
| ПРОХОЖДЕНИЕ ЭТАПА                  | Бесконтактная станция       | На входе и выходе из РЗ этапа | 1.8 м и менее   |   |
| СНЯТИЕ С ЭТАПА                     | Контактная станция «СНЯТИЕ» | У судьи на выходе из РЗ этапа | контактно   | Участник отмечается самостоятельно                  |
| ОТМЕТКА НА УЧАСТКАХ ОРИЕНТИРОВАНИЯ | Контактная станция          | КП                            | контактно   | Участник отмечается самостоятельно                  |
| ФИНИШ                              | Бесконтактная станция       | Пересечение линии финиша      | Пересечение линии финиша                                      | Участник контролирует отметку самостоятельно        |

**СТАРТ**

**Этап 1. Переправа по параллельным перилам. КВ – 10 мин**

Оборудование этапа:

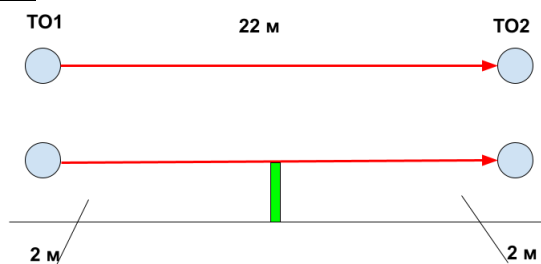
ИС – БЗ, ТО1 – горизонтальные опоры, КЛ – начало ОЗ.

Судейские перила.

ЦС – БЗ, ТО2 – горизонтальные опоры, КЛ – окончание ОЗ.

Действия: движение участника по п.7.8

Обратное движение: по п.7.8



**Этап 2. Переправа методом «вертикальный маятник». КВ – 5 мин.**

Оборудование этапа:


ИС – БЗ; КЛ – начало ОЗ

Судейские перила;

ЦС – БЗ, КЛ – окончание ОЗ

Действия: движение участника по п.7.15.

Обратное движение: по п.7.15.



### **Этап 3. Переправа по бревну. КВ – 10 мин**

#### Оборудование этапа:

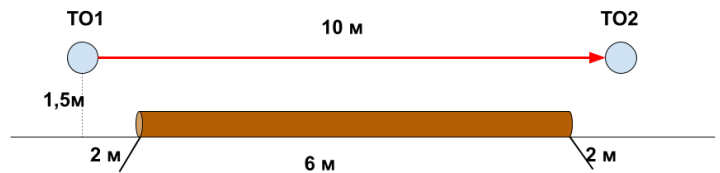
ИС – БЗ, ТО1 – горизонтальная опора,  
КЛ – начало ОЗ.

Судейские перила.

ЦС – БЗ, ТО2 – горизонтальная опора,  
КЛ – окончание ОЗ.

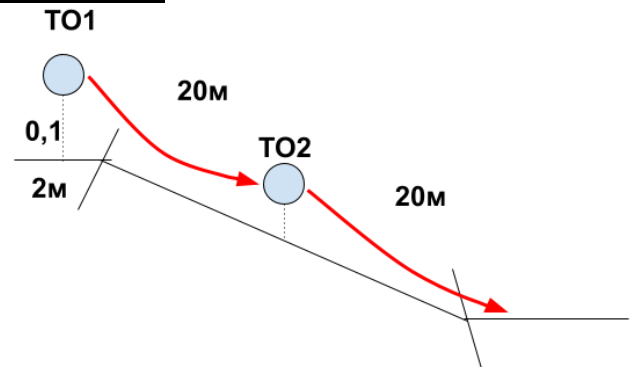
Действия: движение участника по п.7.8.

Обратное движение: по п.7.8.



### **Блок этапов 4-5. Спуск по склону – Спуск по склону. КВ – 15 мин.**

Участник проходит этапы 4 и 5 последовательно



#### **Этап 4. Спуск по склону**

##### Оборудование этапа:

ИС – БЗ, ТО1, КЛ – начало ОЗ.

Судейские перила.

ЦС – ОЗ, ТО2 – 2 судейских карабина

Действия: движение участника по п.7.10.

Обратное движение: по п.7.10.

#### **Этап 5. Спуск по склону**

##### Оборудование этапа:

ИС – ОЗ, ТО2 – 2 судейских карабина

Судейские перила.

ЦС – БЗ, КЛ – окончание ОЗ.

Действия: движение участника по п.7.10.

Обратное движение: по п.7.10.

### **Этап 6. Подъем по склону. КВ – 10 мин**

#### Оборудование этапа:

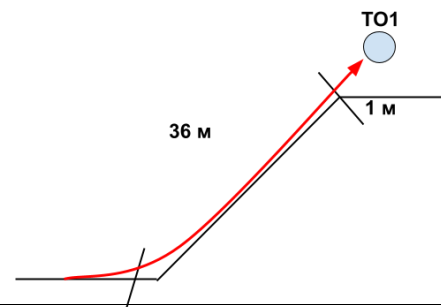
ИС – БЗ, КЛ – начало ОЗ.

Судейские перила.

ЦС – БЗ, ТО1, КЛ – окончание ОЗ.

Действия: движение участника по п.7.10.

Обратное движение: по п.7.10.



### **Этап 7. Спуск по склону. КВ – 10 мин**

#### Оборудование этапа:

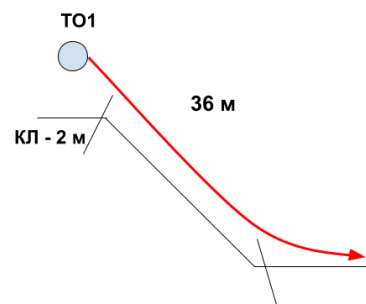
ИС – БЗ, ТО1, КЛ – начало ОЗ.

Судейские перила.

ЦС – БЗ, КЛ – окончание ОЗ.

Действия: движение участника по п.7.10.

Обратное движение: по п.7.10.



**ФИНИШ**