



RACES OF FOUR 2022 XXV ГОНКИ ЧЕТЫРЕХ

СХЕМЫ И ПАРАМЕТРЫ ДИСТАНЦИЯ-ПЕШЕХОДНАЯ-ГРУППА (ДЛИННАЯ) 01.10.2022

Перечень дистанций:

- D1 - дистанция 1 класса: 8-13 лет (мальчики, девочки); 14-15 лет (юноши, девушки); OPEN
- D2.1 - дистанция 2 класса: 10-13 лет (мальчики, девочки); 14-15 лет (юноши, девушки)
- D2.2 - дистанция 2 класса: 22 года и старше (мужчины, женщины)
- D3.1 - дистанция 3 класса: 14-15 лет (юноши, девушки)
- D3.2 - дистанция 3 класса: 22 года и старше (мужчины, женщины)
- D4.1 - дистанция 4 класса: 22 года и старше (мужчины)
- D4.2 - дистанция 4 класса: 22 года и старше (женщины)
- D5.1 - дистанция 5 класса: 22 года и старше (мужчины)
- D5.2 - дистанция 5 класса: 22 года и старше (женщины)

Общая информация по картам:

- Нумерация технических точек и КП одинарная, легенды в карте (символьные);
- Отдельных от карт легенд группам не предоставляется.
- Окружности технических точек в карте нарисованы СИНИМ цветом, КП - пурпурным.
- Карты герметизированы (печать с ламинированием).

Параметры дистанций:

1) Дистанция D1

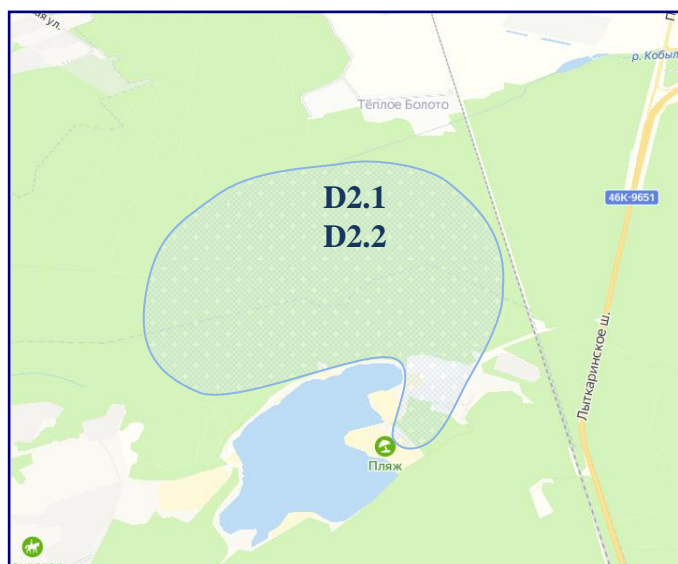


Границы полигона:
Север – карьер, озеро
Запад, Юг – г. Лыткарино
Восток – Ж/Д

Аварийный выход:
Азимут 315 градусов, к озеру

Формат листа карты	A4	Старт Маркированный участок 1. Этап 1 2. КП 3. Этап 2 4. Этап 3 5. КП 6. КП 7. КП 8. КП 9. Этап 4 Маркированный участок 10. КП 11. Этап 5 Финиш
Масштаб	1:7500	
Сечение рельефа	H 2.5 метра	
Количество КП	6	
Количество технических точек	5	
Длина дистанции (м)	3220	
Набор высоты (м)	40	
Длина дистанции (м) (Согласно п. 4.3.5 Правил вида спорта "Спортивный туризм")	3370	

2) Дистанции D2.1 и D2.2

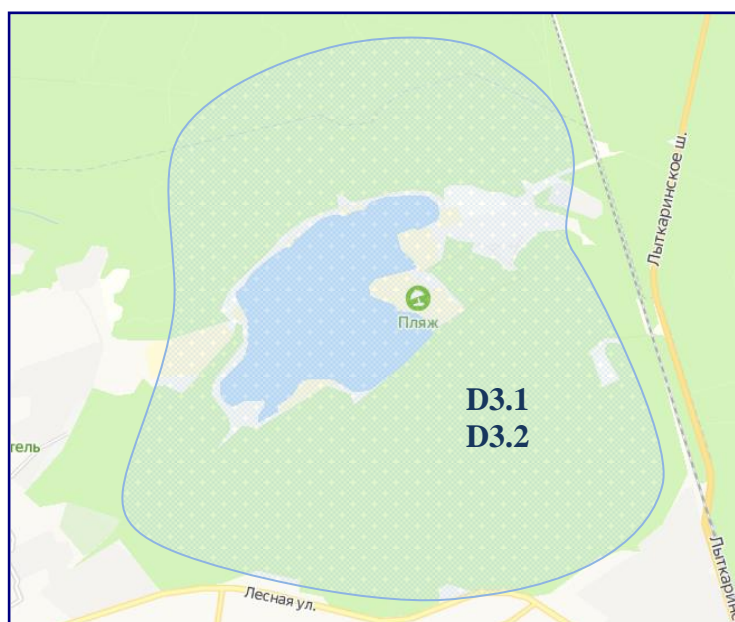


Границы полигона:
 Север – постройки СНТ
 Запад – просека по направлению С-Ю
 Юг – Озеро
 Восток – Ж/Д

Аварийный выход:
 Азимут 60 градусов, к Ж/Д

Дистанция	D2.1		D2.2	
Формат листа карты	A4	Старт 1. Этап 1 2. КП 3. КП 4. Этап 2 5. КП 6. Этап 3 7. Этап 4 8. КП 9. Этап 5 10. КП 11. КП 12. КП Финиш	A4	Старт 1. Этап 1 2. КП 3. Этап 2 4. КП 5. КП 6. Этап 3 7. Этап 4 8. КП 9. Этап 5 10. КП 11. КП 12. КП Финиш
Масштаб	1:7500		1:7500	
Сечение рельефа	H 2.5 метра		H 2.5 метра	
Количество КП	7		7	
Количество технических точек	5		5	
Длина дистанции (м)	4570		5490	
Набор высоты (м)	25		50	
Длина дистанции (м) (Согласно п. 4.3.5 Правил вида спорта "Спортивный туризм")	4570		5490	

3) Дистанции D3.1 и D3.2



Границы полигона:
 Север – постройки СНТ
 Запад – выраженная грунтовая дорога, г. Лыткарино
 Юг – г. Лыткарино
 Восток – Ж/Д

Аварийный выход:
 Азимут 60 градусов, к Ж/Д

Дистанция	D3.1		D3.2	
Формат листа карты	A4	Старт Маркированный участок 1. Этап 1 2. Этап 2 3. КП 4. КП 5. КП 6. Блок этапов 3-4 7. КП 8. КП 9. КП 10. КП 11. Этап 5 12. КП 13. Блок этапов 6-7 Маркированный участок Финиш	A4	Старт Маркированный участок 1. Этап 1 2. Этап 2 3. КП 4. КП 5. КП 6. КП 7. Блок этапов 3-4 8. КП 9. КП 10. КП 11. КП 12. Этап 5 13. КП 14. Блок этапов 6-7 Маркированный участок Финиш
Масштаб	1:10000		1:10000	
Сечение рельефа	H 2.5 метра		H 2.5 метра	
Количество КП	8		9	
Количество технических точек	5		5	
Длина дистанции (м)	4870		6010	
Набор высоты (м)	105		125	
Длина дистанции (м) (Согласно п. 4.3.5 Правил вида спорта "Спортивный туризм")	5420		6760	

4) Дистанции D4.1 и D4.2

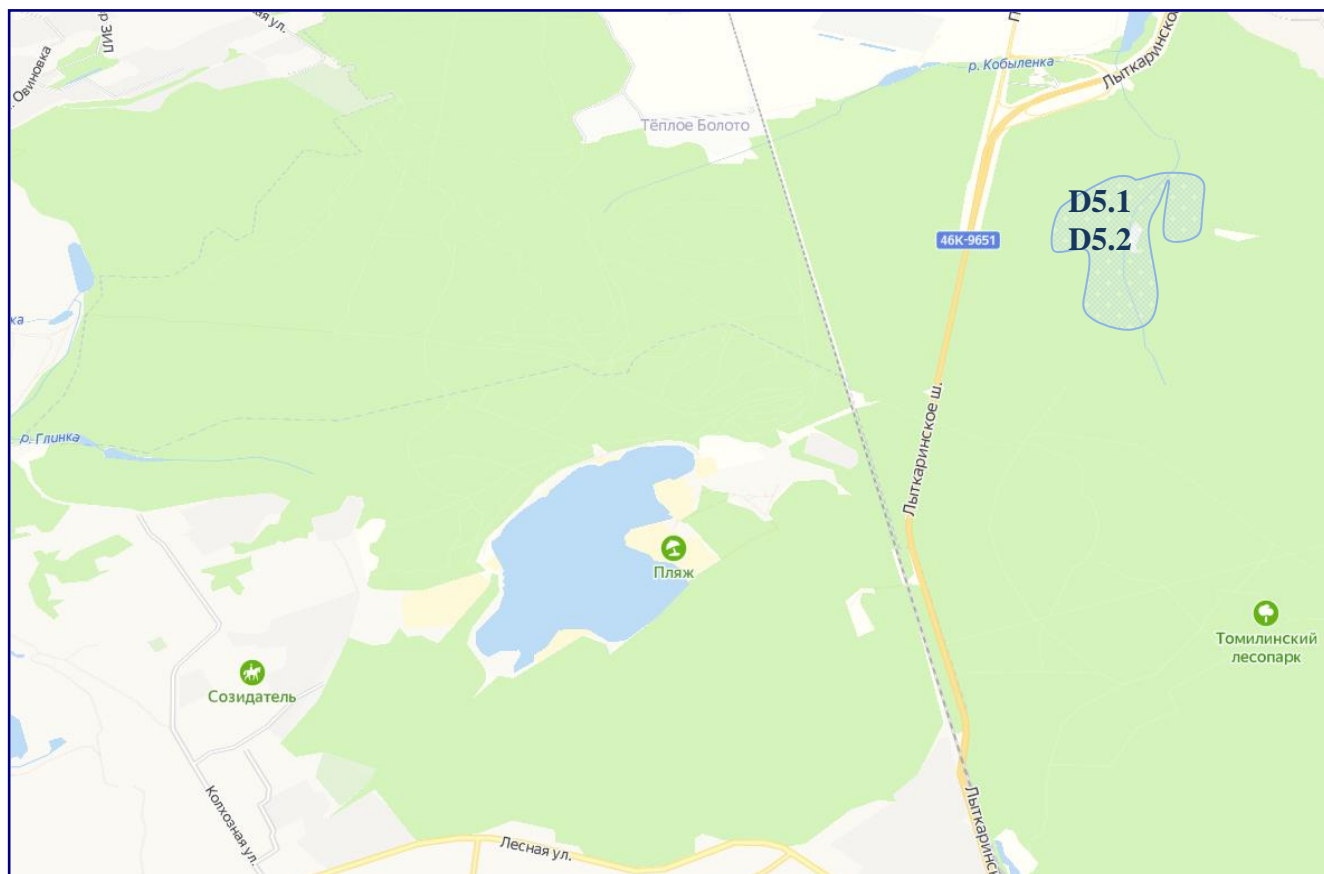


Границы полигона:
 Север – постройки СНТ
 Запад – г. Лыткарино, промышленная зона
 Юг – г. Лыткарино
 Восток – А/Д

Аварийный выход:
 Азимут 90 градусов, к А/Д или 60 градусов к Ж/Д

Дистанция	D4.1		D4.2	
Формат листа карты	263*297 мм	Старт 1. КП 2. Блок этапов 1-2 3. КП 4. Блок этапов 3-5 5. КП 6. КП 7. Этап 6 8. Блок этапов 7-8 9. КП 10. КП 11. КП 12. Этап 9 Финиш	A4	Старт 1. Блок этапов 1-2 2. КП 3. Блок этапов 3-5 4. КП 5. Этап 6 6. Блок этапов 7-8 7. КП 8. КП 9. КП 10. Этап 9 Финиш
Масштаб	1:10000		1:10000	
Сечение рельефа	H 2.5 метра		H 2.5 метра	
Количество КП	7		5	
Количество технических точек	5		5	
Длина дистанции (м)	8150		6460	
Набор высоты (м)	145		130	
Длина дистанции (м) (Согласно п. 4.3.5 Правил вида спорта "Спортивный туризм")	8600		6760	

5) Дистанции D5.1 и D5.2



Границы полигона с западной стороны

Лыткаринского шоссе:

- Север – постройки СНТ
- Запад – г. Лыткарино, промышленная зона
- Юг – г. Лыткарино
- Восток – А/Д

Аварийный выход:

Азимут 90 градусов, к А/Д или 60 градусов к Ж/Д

Границы полигона с восточной стороны

Лыткаринского шоссе:

- Север – четко выраженной границы нет
- Запад – А/Д
- Юг – грунтовая дорога
- Восток – четко выраженной границы нет

Аварийный выход:

Азимут 270 градусов, к А/Д

Дистанция	D5.1		D5.2	
Формат листа карты	A3	Старт 1. КП 2. Блок этапов 1-2 3. КП 4. КП 5. Блок этапов 3-4 6. КП 7. КП 8. КП 9. КП 10. Блок этапов 5-7 11. КП 12. Этап 8 13. Этап 9 14. Блок этапов 10-11 15. КП 16. КП 17. КП 18. Этап 12 Финиш	A3	Старт 1. Блок этапов 1-2 2. КП 3. КП 4. Блок этапов 3-4 5. КП 6. КП 7. Блок этапов 5-7 8. Этап 8 9. КП 10. Этап 9 11. Блок этапов 10-11 12. КП 13. Этап 12 Финиш
Масштаб	1:10000		1:10000	
сечение рельефа	H 2.5 метра		H 2.5 метра	
Количество КП	11		6	
Количество технических точек	7		7	
Длина дистанции (м)	11940		9740	
Набор высоты (м)	175		155	
Длина дистанции (м) (Согласно п. 4.3.5 Правил вида спорта "Спортивный туризм")	12190		9790	