



**ФИНАЛ КУБКА РОССИИ ПО СПОРТИВНОМУ ТУРИЗМУ НА ПЕШЕХОДНЫХ ДИСТАНЦИЯХ
VIII ОТКРЫТЫЙ КУБОК ПАМЯТИ ВИТАЛИЯ КОНДРАТЬЕВА**

05 – 08 июля 2012 года

Московская обл., Рузский р-н, о/к Васильевское

**УСЛОВИЯ СОРЕВНОВАНИЙ В ДИСЦИПЛИНЕ
«ДИСТАНЦИЯ – ПЕШЕХОДНАЯ – ГРУППА»
(ДЛИННАЯ)**

ОБЩАЯ ИНФОРМАЦИЯ ПО ДИСТАНЦИИ

1. Запрещается нахождение на дистанции представителей и тех участников, которые в этот момент еще не стартовали или уже финишировали, без разрешения ГСК, в противном случае команда может быть снята с дистанции.
2. За 15 минут до старта команда проходит предстартовую проверку, на которой проверяется снаряжение и знание границ полигона. Команда не выпускается на дистанцию до полного выполнения всех требований, при этом старт не откладывается.
3. В зоне старта команда сдает Декларацию. При отсутствии у команды снаряжения, указанного в Декларации, на финише – команда снимается с дистанции.
4. Помимо случаев, оговоренных в таблице 4.1 и п.4.2.4 «Регламента...», команда получает снятие с этапа если она:
 - превысила КВ этапа;
 - не работала на этапе (при наличии электронной отметки с этапа);
 - нарушила специально оговоренные требования, невыполнение которых, согласно условиям этапа, ведет к снятию.
5. Каждый этап (блок этапов) на ИС и ЦС оборудован РЗ (красно-белая разметка), если в оборудовании этапа (блока этапов) не оговорено иное. При организации и снятии командного оборудования, участники работают в РЗ этапа (блока этапов), после покидания которой запрещена помощь команде.
6. Прохождение этапов (блоков этапов) и КП командное, вход в РЗ этапа после прибытия 4 человек.
7. По п.5.1.1 «Регламента...» сопровождение не требуется. Страховочная верёвка подключается к оттяжке длиной 50-70 см, подключённой в свою очередь к ИСС участника в соответствии с п.2.4.2 «Регламента...». Выпуск страховочной веревки осуществляется в соответствии с п.5.1.2 «Регламента...».
8. Волочение веревок, как на этапах, так и между этапами, допускается.
9. Снятие с блока этапов 2-3 считается как снятие с одного этапа. Снятие с блока этапов 5-6 - считается как снятие с одного этапа. Снятие с блока этапов 9-10 считается как снятие с одного этапа.
10. Если команда получает снятие с этапа 7, то она автоматически получает снятие с этапа 8.
11. Все горизонтальные бревна диаметром до 30 см.
12. Все судейские карабины являются заглушенными, если в условиях этапа не оговорено иное.

Район соревнований: д. Васильевское, берега р. Москва.

Границы района: север – поле, д/о «Тучково», р.Москва; восток – р.Москва; юг – р.Москва; запад – шоссе Тучково-Крюково.

Аварийный выход: на юг к реке Москва и далее на старт.

Класс дистанции: 5

Длина дистанции: _____

Перепад высот: _____

Количество технических этапов: 10

Общее КВ дистанции: _____

ПЕРЕЧЕНЬ ЭТАПОВ, ПАРАМЕТРЫ, ОБОРУДОВАНИЕ И УСЛОВИЯ ПРОХОЖДЕНИЯ

СТАРТ

Этап. Ориентирование

Дистанция впечатана в карту. Окружности пронумерованы по номеру этапа (КП). Непоследовательная отметка КП является не взятым КП. Команда движется от старта до финиша в заданном направлении. Все КП находятся в обозначенных на местности квадратах 3x3 м. Отметка на КП по сбору всей команды в квадрате.

Этап 1. Подъём по склону. КВ – 10мин

Параметры этапа:

Длина этапа	Крутизна	Расстояние от ТО1 до ОЗ	Высота ТО1 над землей
15 м	до 90°	КЛ в 1 м за ТО1	0.1 м

Оборудование этапа:

ИС – РЗ (БЗ), КП – начало ОЗ.

ВСС – для первого участника.

ЦС – РЗ (БЗ), ТО1 – горизонтальное бревно, находится в ОЗ. КП – окончание ОЗ.

Действия: подъём первого участника по п.5.4 с ВСС. ВСС осуществляется судейской верёвкой силами команды. Подъём остальных участников по п.5.11. По п.5.11.1 подъём с опорой на перила запрещён.

Обратное движение по этапу:

Спуск: по командным перилам по п.5.12 с верхней страховкой.

Подъём: по п.5.11.

БЛОК ЭТАПОВ 2-3. Переправа по бревну через сухой овраг – Спуск по склону по перилам.

КВ – 20 мин

Блок этапов проходится без потери страховки. Допускается одновременное движение участников на этапе 2 и на этапе 3.

Этап 2. Переправа по бревну через сухой овраг

Параметры этапа:

Длина этапа	Длина бревна
12 м	12м

Оборудование этапа:

ИС – РЗ (БЗ), ТО1 – 1 судейский карабин. КП – начало ОЗ.

Бревно

ЦС – ОЗ, ТО2 – 2 судейских карабина, судейская петля.

Действия: Переправа первого участника по п.5.3. Организация перил по п.5.6. Переправа остальных – по п.5.8. Снятие перил по п.5.7.1 (разрешено снятие перил с ЦС этапа 3).

Этап 3. Спуск по склону по перилам

Параметры этапа:

Длина этапа	Крутизна
27 м	до 90°

Оборудование этапа:

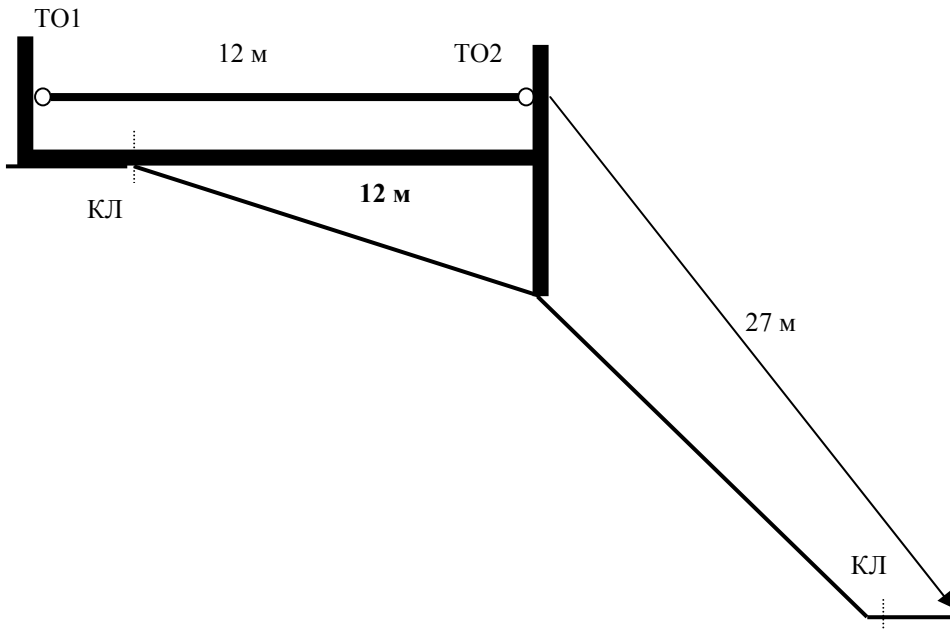
ИС – ОЗ, ТО2 – 2 судейских карабина, судейская петля.

ЦС – БЗ, РЗ отсутствует. КП – окончание ОЗ.

Действия: организация перил по п.5.6. Спуск участников по п.5.12 с верхней страховкой. Снятие перил по п.5.7.1.

Обратное движение по этапу: по п.5.10 по командным перилам. Судейские перила обратного хода отсутствуют. В случае невозможности вернуться по командным перилам. Два участника могут вернуться по коридору обратного движения на ИС этапа 2, исправить ошибку и повторить прохождение блока этапов.

СХЕМА БЛОКА ЭТАПОВ 2-3 (вид сбоку)



Этап 4. Подъем по склону по перилам. КВ – 15 мин

Параметры этапа:

Длина этапа	Крутизна	Расстояние от ТО1 до ОЗ
17 м	до 100°	КЛ в 1 м за ТО1

Оборудование этапа:

ИС – РЗ (БЗ), КЛ – начало ОЗ.

Коридор движения, судейские перила для первого участника, простёгнутые в судейские промежуточные ТО на склоне (выстёгивание судейских перил из промежуточных ТО, а также использование данных ТО для организации страховки, само страховки, крепления перил – запрещено).

Количество промежуточных ТО – до 3 шт.

ЦС – РЗ (БЗ), ТО1 – судейская петля, находится в ОЗ. КЛ – окончание ОЗ.

Действия: Подъем первого участника по судейским перилам по п.5.10. Использование судейских перил остальными участниками запрещено. Организация перил по п.5.6. Движение остальных участников с верхней командной страховкой и само страховкой по п.5.10. и п.5.11., снятие перил по п.5.7.1.

Обратное движение по этапу:

Спуск по командным перилам по п.5.12 с верхней страховкой.

БЛОК ЭТАПОВ 5-6. Параллельные перила через сухой овраг – Спуск по перилам. КВ – 20 мин

Блок этапов проходится без потери страховки. Запрещено одновременное движение по этапам блока (нахождение на этапах блока) двух и более участников. РЗ блока на ЦС этапа 6 – обозначенный на рельефе квадрат 4x4 м.

Этап 5. Параллельные перила через сухой овраг

Параметры этапа:

Длина этапа
32 м

Оборудование этапа:

ИС – РЗ (БЗ), ТО1 – горизонтальные бревна. КЛ – начало ОЗ.

ЦС – БЗ. РЗ отсутствует. ТО2 – горизонтальные бревна. КЛ – окончание ОЗ.

Действия: Движение первого участника по п.5.3. Организация перил по п.5.6. Движение остальных по п.5.8., снятие перил по п.5.7.1 с ЦС блока этапов 5-6.

Этап 6. Спуск по перилам

Параметры этапа:

Длина этапа	Крутизна	Параметры квадрата
10 м	до 90°	4x4 м

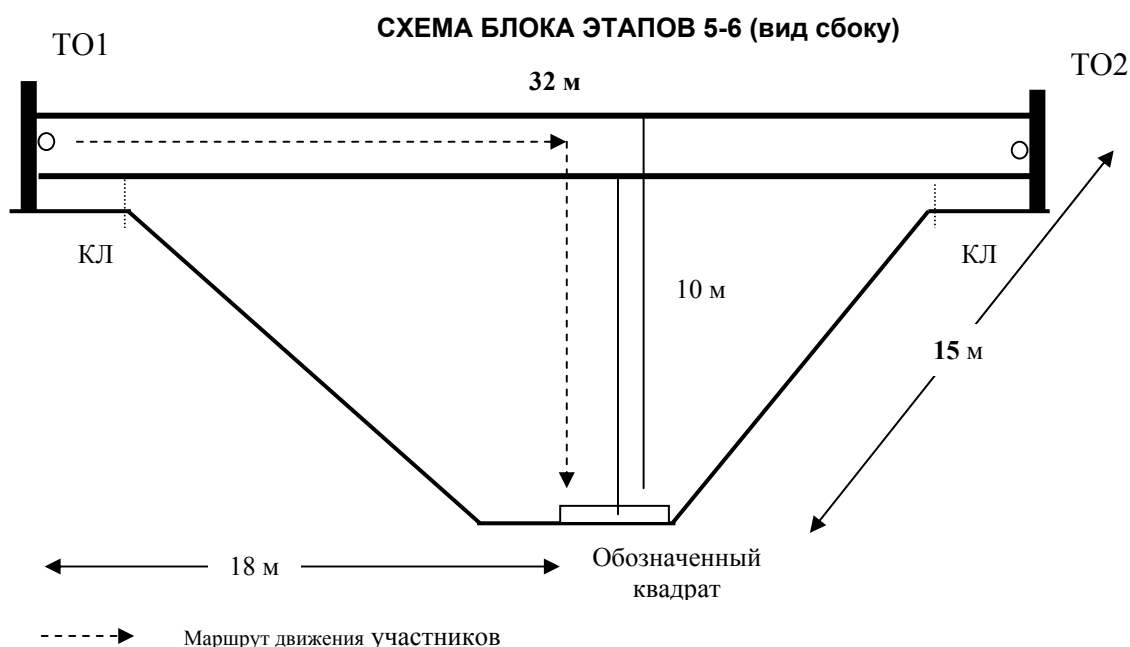
Оборудование этапа:

ИС – ОЗ. РЗ отсутствует. ТО – верхняя и нижняя командные веревки параллельных перил.

ЦС – РЗ (БЗ). КЛ – обозначенный на рельефе квадрат (выход из квадрата расценивается как выход из рабочей зоны).

Действия: организация перил в соответствии с п.5.6 (крепление перил в нижнюю веревку параллельных перил этапа 5). Спуск участников осуществляется в соответствии с п.5.12. Организация верхней командной страховки (п.5.12.2) обязательна (крепление верхней командной страховки через карабин на верхней веревке параллельных перил этапа 5). Снятие перил в соответствии с п.5.7.1. Спуск последнего участника с ЦС этапа 5 в соответствии с п.5.10, организация перил с ТО2 на ЦС этапа 6 по п.5.6, снятие перил по п.5.7.1.

Обратное движение по этапу: по п.5.10 по командным перилам. Судейские перила обратного хода отсутствуют. В случае невозможности вернуться по командным перилам. Участник может вернуться по коридору обратного движения на ЦС этапа 5, исправить ошибку и повторить прохождение этапа.



Этап 7. Навесная переправа через водную преграду. КВ – 20 мин

Параметры этапа:

Длина этапа	Высота ТО1 над землей	Высота ТО2 над землей
46 м	3 м	2,5 м

Оборудование этапа:

ИС – РЗ (БЗ). ТО1 – горизонтальное бревно. КЛ – начало зоны намокания (ОЗ – вода – протока между берегом и островом).

ЦС – БЗ. РЗ отсутствует. ТО2 – горизонтальное бревно.

Действия переправа первого участника по п.5.1. Организация перил по п.5.6. Переправа остальных участников по п.5.9., снятие перил по п.5.7.1. Переправа последнего как первого запрещена. Одинокое касание воды при движении участника по переправе не судится. При движении участника (кроме первого) по воде он возвращается на ИС, и команда производит дополнительное натяжение перил. При движении одного и того же участника по воде второй раз (после дополнительного натяжения перил) – команда получает снятие с этапа 7 и автоматически с этапа 8.

Этап 8. Переправа по перилам вброд через водную преграду. КВ – 20 мин

Параметры этапа:

Длина этапа
56 м

Оборудование этапа:

ИС – БЗ. РЗ – отсутствует. ТО1 – 1 судейский карабин.

ОЗ – вода (протока между островом и берегом).

ЦС – БЗ. РЗ – отсутствует. ТО2 – судейская петля.

Действия: переправа первого участника по п.5.1. Организация перил по п.5.6. Переправа остальных участников по п.5.8. Снятие перил по п.5.7.1. Переправа последнего как первого запрещена.

БЛОК ЭТАПОВ 9-10. Навесная переправа – Наклонная вниз навесная переправа. КВ – 20 мин

Блок этапов проходится без потери страховки.

Крепление перил навесных переправ разрешено только за горизонтальные бревна (ТО1, ТО2, ТО3).

По перилам навесных переправ должно пройти минимум три участника.

Запрещено одновременное нахождение (в т.ч. движение) более двух участников:

- на этапах блока;
- на одном из этапов и на ТО2;
- на ТО2.

Этап 9. Навесная переправа.

Параметры:

Длина этапа	Крутизна	Расстояние от ТО1 до ОЗ
31 м	10°	4 м

Оборудование этапа:

ИС – РЗ (БЗ). ТО1 - горизонтальное бревно. КЛ – начало ОЗ.

Судейские перила на ТО2 для подъема 1-го участника.

ЦС – РЗ отсутствует (ОЗ). ТО2 - горизонтальное бревно.

Действия: движение первого по земле по п.5.3, подъем первого участника к ТО2 по судейским перилам по п.5.10., спуск первого с ТО2 по 5.12 с ВКС. Организация перил по п.5.6. Движение остальных по п.5.9., снятие перил по п.5.7.1 с ЦС этапа 9, либо с ЦС этапа 10. По перилам навесной переправы должно пройти минимум три участника.

Обратное движение по этапу:

По п.5.9. по наведенным перилам навесной переправы. При их отсутствии: спуск с ТО2 по п.5.12 с ВКС, далее на ИС этапа по п.5.3 .

Этап 10. Наклонная вниз навесная переправа

Параметры:

Длина этапа	Крутизна	Расстояние от ОЗ до ТО3
22 м	45°	4 м

Оборудование этапа:

ИС – РЗ отсутствует (ОЗ). ТО2 – горизонтальное бревно.

Судейские перила с ТО2 для спуска первого участника.

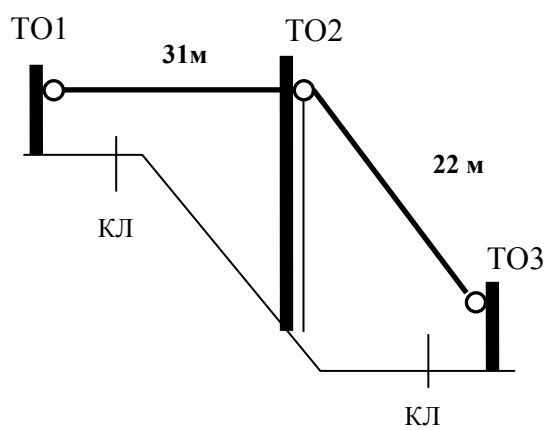
ЦС – РЗ (БЗ). ТО3 - горизонтальное бревно.

Действия: спуск первого с ТО2 по п.5.12 по судейским, либо командным перилам с ВКС, движение по земле по п.5.3. Организация перил по п.5.6. Движение остальных по п.5.9, снятие перил по п.5.7.1 с ЦС этапа. По перилам навесной переправы должно пройти минимум три участника.

Обратное движение по этапу:

По п.5.9. по наведенным перилам навесной переправы. При их отсутствии – по п.5.3 до судейских перил на ТО2, далее по п.5.10 на ТО2.

СХЕМА БЛОКА ЭТАПОВ 9-10 (вид сбоку)



ФИНИШ

Начальник дистанции

Автор дистанции

К.В. Новицкий, ССВК, г. Брянск

В. Кондратьев, СС1К, г. Калуга