

**Чемпионат Дальневосточного федерального округа  
по спортивному туризму на лыжных дистанциях**

11-15 марта 2013г.

Солнечный район, т/б Амут Сноу Лэйк,

**УСЛОВИЯ СОРЕВНОВАНИЙ В ДИСЦИПЛИНЕ  
«ДИСТАНЦИЯ – ЛЫЖНАЯ», 4 КЛАСС**

Длина дистанции: 1460м

Перепад высот: 70м

**Перечень, параметры, оборудование этапов и условия их прохождения**

<b>Старт</b>	По сигналу «Старт» с отметкой в стартовой станции SportIdent		
<b>Расстояние до этапа 170 м</b>			
<b>Этап 1</b>	<b>Спуск</b>		<b>КВ-5</b>
Параметры:	L 25м		$\alpha$ 45°
Оборудование:	ИС	БЗ	ТО карабин
	ЦС	БЗ	
Действия:	п. 5.10.,5.7.1.		
Обратное движение:	По своим перилам по п.5.10 , если не сохранились перила, то по коридору обратного хода до ИС этапа.		
<b>Расстояние до блока 140 м</b>			
<b>Блок 1</b>	<b>Подъем по наклонной навесной переправе – навесная переправа</b>		<b>КВ-15</b>
<b>Этап 2</b>	<b>Подъем по наклонной навесной переправе (восстановление перил)</b>		
Параметры:	L 15 м		$\alpha$ 50°
Оборудование:	Судейские двойные перила для восстановления		
	ИС	БЗ	КЛ зона намкания, ТО горизонтальная опора
	ЦС	ОЗ	
Действия:	п.5.9.5.		
Обратное движение:	По перилам обратного хода, п.5.9		
<b>Этап 3</b>	<b>Навесная переправа</b>		
Параметры:	L 18 м		
Оборудование:	Судейские перила		
	ИС	ОЗ	
	ЦС	БЗ	КЛ
Действия:	п. 5.9.		
Обратное движение:	По перилам, п.5.9		
<b>Расстояние до этапа 160 м</b>			
<b>Этап 4</b>	<b>Подъем</b>		
Параметры:	L 35м		$\alpha$ 30°
Оборудование:	Судейские перила		
	ИС	БЗ	
	ЦС	БЗ	
Действия:	п. 5.10		
Обратное движение:	п. 5.10.		
<b>Расстояние до блока 380 м</b>			
<b>Блок 2</b>	<b>Навесная переправа- спуск</b>		<b>КВ-15</b>
<b>Этап 5</b>	<b>Навесная переправа (восстановление перил)</b>		
Параметры:	L 26 м		
Оборудование:	Судейские двойные перила для восстановления		
	ИС	БЗ	КЛ зона намкания, ТО горизонтальная пора
	ЦС	ОЗ	ТО карабин
Действия:	п. 5.9		
Обратное движение:	По перилам обратного хода 5.9.		
<b>Этап 6</b>	<b>Спуск</b>		
Параметры:	L 6 м		$\alpha$ 90°

Оборудование:	ИС	ОЗ	ТО карабин
	ЦС	БЗ	
Действия:	п. 5.10, 5.7.1		
Обратное движение:	По своим перилам по п.5.10 , если не сохранились перила, то по коридору обратного хода до ИС этапа № 5 по п.5.9, 5.10.		
<b>Расстояние до этапа 110 м</b>			
<b>Этап 7</b>	<b>Подъем</b>		
Параметры:	L 35м		
Оборудование:	Судейские перила		
	ИС	БЗ	
	ЦС	БЗ	
Действия:	п. 5.10.		
Обратное движение:	п. 5.10.		
<b>Расстояние до этапа 380 м</b>			
<b>Этап 8</b>	<b>Спуск на лыжах</b>	<b>КВ-5</b>	
Параметры:	L 25м		
Оборудование:	ИС	БЗ	ТО карабин
	ЦС	БЗ	
Действия:	п. 5.10.5.7.1		
Обратное движение:	По своим перилам по п.5.10 , если не сохранились перила, то по коридору обратного хода до ИС этапа.		
<b>Расстояние до финиша 120м</b>			
<b>Финиш</b>	С отметкой в финишной станции SportIdent		

Схема блока № 1

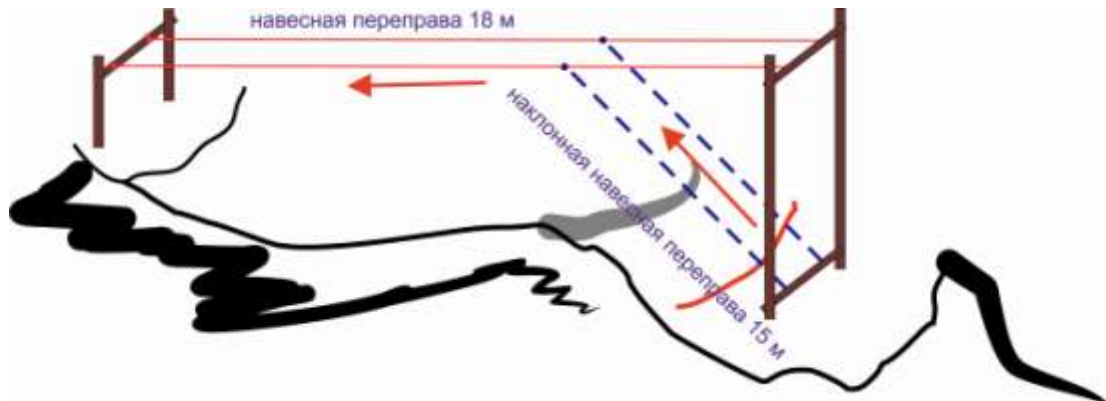
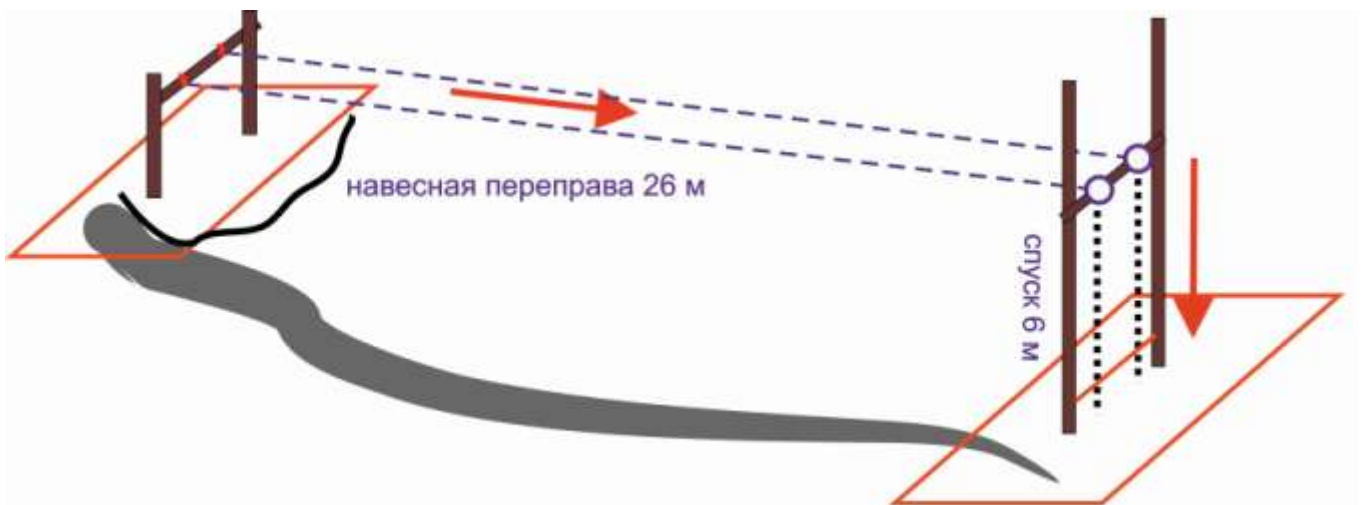


Схема блока №2



**Чемпионат Дальневосточного федерального округа  
по спортивному туризму на лыжных дистанциях**

11-15 марта 2013г.

Солнечный район, т/б Амут Сноу Лэйк,

**УСЛОВИЯ СОРЕВНОВАНИЙ В ДИСЦИПЛИНЕ  
«ДИСТАНЦИЯ – ЛЫЖНАЯ - СВЯЗКА», 4 КЛАСС**

Длина дистанции: 1460м

Перепад высот: 70м

**Перечень, параметры, оборудование этапов и условия их прохождения**

<b>Старт</b>	По сигналу «Старт» с отметкой в стартовой станции SportIdent		
<b>Расстояние до этапа 170 м</b>			
<b>Этап 1</b>	<b>Спуск с командной страховкой</b>		<b>КВ-10</b>
Параметры:	L 35м	$\alpha$ 45°	
Оборудование:	ИС	БЗ	ТО два карабина
	ЦС	БЗ	
Действия:	п. 5.12.,5.7.1.		
Обратное движение:	По своим перилам по п.5.10 , если не сохранились перила, то по коридору обратного хода до ИС этапа.		
<b>Расстояние до блока 140 м</b>			
<b>Блок 1</b>	<b>Подъем по наклонной навесной переправе – навесная переправа</b>		<b>КВ-20</b>
<b>Этап 2</b>	<b>Подъем по наклонной навесной переправе(восстановление перил) На протяжении всего блока на перилах может находиться один участник.</b>		
Параметры:	L 15 м	$\alpha$ 30°	
Оборудование:	Судейские двойные перила для восстановления		
	ИС	БЗ	КЛ зона намокания,ТО горизонтальная опора
	ЦС	ОЗ	ТО карабин
Действия:	Первый участник по п.5.9.5, второй по п. 5.9.4, 5.7.1		
Обратное движение:	По перилам обратного хода, п.5.9		
<b>Этап 3</b>	<b>Навесная переправа</b>		
Параметры:	L 18 м		
Оборудование:	Судейские перила		
	ИС	ОЗ	
	ЦС	БЗ	
Действия:	п. 5.9.		
Обратное движение:	По перилам обратного хода, п.5.9.4		
<b>Расстояние до этапа 160 м</b>			
<b>Этап 4</b>	<b>Подъем по перилам</b>		<b>КВ-10</b>
Параметры:	L 35м	$\alpha$ 30°	
Оборудование:	2 ППС - петли		
	ИС	БЗ	
	ЦС	БЗ	ТО петля
Действия:	п.5.4., 5.10		
Обратное движение:	п. 5.10.		
<b>Расстояние до блока 380 м</b>			
<b>Блок 2</b>	<b>Навесная переправа- спуск</b>		<b>КВ-20</b>
<b>Этап 5</b>	<b>Навесная переправа</b>		
Параметры:	L 26 м		
Оборудование:	перила подъема на ЦС для первого		
	ИС	БЗ	ТО горизонтальная опора
	ЦС	ОЗ	ТО горизонтальная опора, два карабина
Действия:	п.5.3, 5.10 для первого, 5.9,5.7.1		
Обратное движение:	По коридору обратного хода		
<b>Этап 6</b>	<b>Спуск с командной страховкой</b>		

Параметры:	L 6 м	$\alpha 90^\circ$	
Оборудование:	судейские перила		
	ИС	ОЗ	ТО горизонтальная опора, два карабина
	ЦС	БЗ	ТО петля
Действия:	п.5.12.		
Обратное движение:	По перилам обратного хода п. 5.10		
<b>Расстояние до этапа 110 м</b>			
<b>Этап 7</b>	<b>Подъем с командной страховкой</b>		<b>КВ-10</b>
Параметры:	L 35м		
Оборудование:	2ППС - петли		
	ИС	БЗ	
	ЦС	БЗ	ТО петля
Действия:	п. 5.4.5.11		
Обратное движение:	По коридору обратного хода		
<b>Расстояние до этапа 380 м</b>			
<b>Этап 8</b>	<b>Спуск на лыжах с командной страховкой</b>		<b>КВ-10</b>
Параметры:	L 35м	$\alpha 30^\circ$	
Оборудование:	ИС	БЗ	ТО два карабина
	ЦС	БЗ	
Действия:	п. 5.12.,5.7.1		
Обратное движение:	По своим перилам по п.5.10 , если не сохранились перила, то по коридору обратного хода до ИС этапа.		
<b>Расстояние до финиша 120 м</b>			
<b>Финиш</b>	С отметкой в финишной станции SportIdent		

Схема блока № 1

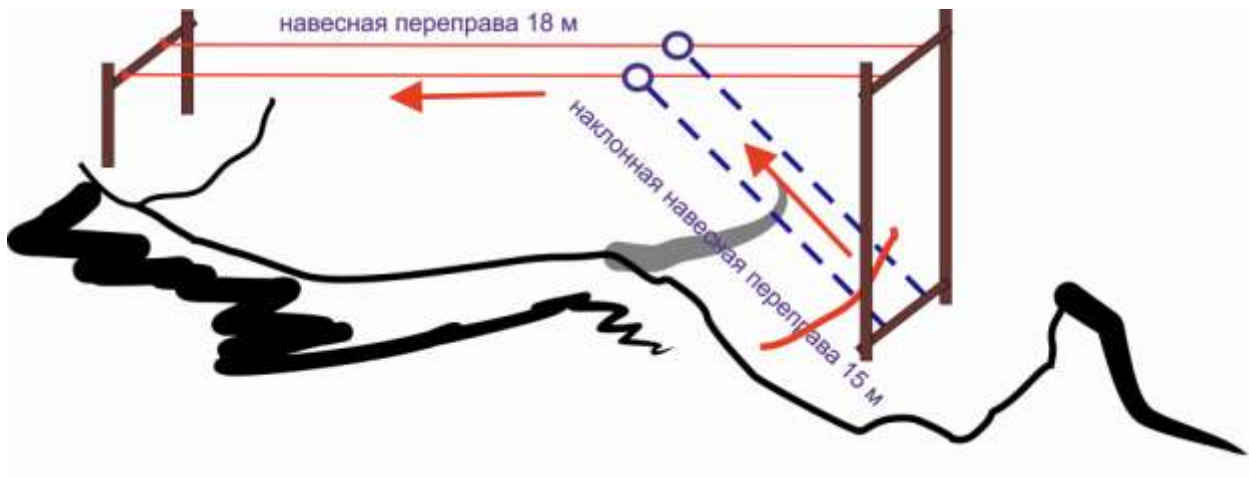
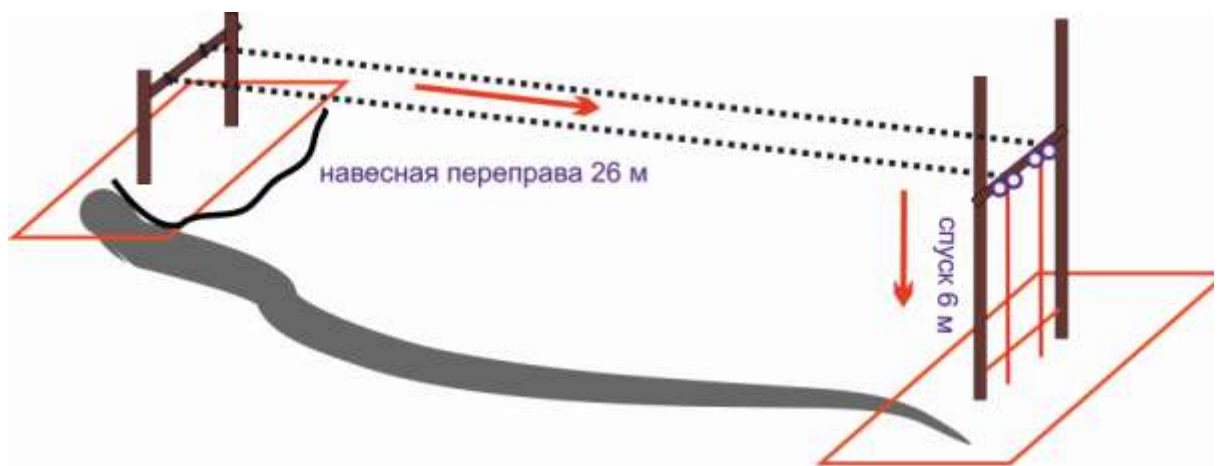


Схема блока №2



**Чемпионат Дальневосточного федерального округа  
по спортивному туризму на лыжных дистанциях**

11-15 марта 2013г.

Солнечный район, т/б Амут Сноу Лэйк,

**УСЛОВИЯ СОРЕВНОВАНИЙ В ДИСЦИПЛИНЕ  
«ДИСТАНЦИЯ – ЛЫЖНАЯ - ГРУППА», 4 КЛАСС**

Дистанция проходит в заданном направлении. Нитка маршрута впечатана в спортивную карту, на влагостойкой бумаге, пятицветная, масштаб 1: 10000, сечением рельефа 5м, не герметизированная.

Длина дистанции по прямой: 4800 м.

Длина дистанции с учетом перепада высоты: 9000 м.

Перепад высот: 200м

**Перечень, параметры, оборудование этапов и условия их прохождения**

<b>Старт</b>	По сигналу «Старт» с отметкой в стартовой станции SportIdent		
<b>Блок 1</b>	<b>Навесная переправа-спуск по наклонной переправе</b>		<b>КВ-25</b>
<b>Этап 1</b>	Навесная переправа. На протяжении всего блока на перилах может находиться один участник.		
Параметры:	L 18 м		
Оборудование:	Судейские двойные перила		
	ИС	БЗ	ТО горизонтальная опора
	ЦС	ОЗ	ТО два карабина
Действия:	п.5.9.		
Обратное движение:	По перилам обратного хода, п.5.9		
<b>Этап 2</b>	<b>Спуск по наклонной навесной переправе</b>		
Параметры:	L 15 м	$\alpha$ 50°	
Оборудование:	ИС	ОЗ	ТО два карабина
	ЦС	БЗ	КЛ зона намокания, ТО горизонтальная опора
Действия:	п.5.3., 5.9.,5.7.1.		
Обратное движение:	По своим перилам по п.5.9, если не сохранились перила, то по коридору обратного хода до ИС этапа № 1.		
<b>«Ориентирование» КП-1</b>			
<b>Этап 3</b>	<b>Спуск с командной страховкой</b>		<b>КВ-15</b>
Параметры:	L 35м		
Оборудование:	до $\alpha$ 35°		
	ИС	БЗ	ТО карабин
	ЦС	БЗ	
Действия:	п. 5.12.,5.7.1.		
Обратное движение:	По своим перилам по п.5.11, если не сохранились перила, то по коридору обратного хода до ИС этапа.		
<b>«Ориентирование» КП-2</b>			
<b>Этап 4</b>	<b>Подъем по перилам с командной страховкой</b>		<b>КВ-15</b>
Параметры:	L 35м	$\alpha$ 30°	
Оборудование:	2 ППС - петли		
	ИС	БЗ	
	ЦС	БЗ	ТО петля
Действия:	п.5.4., 5.11,5.7.1		
Обратное движение:	п. 5.12 по своим перилам		
<b>«Ориентирование» КП-3</b>			
<b>«Ориентирование» КП-4</b>			
<b>Блок 2</b>	<b>Подъем по наклонной навесной переправе- спуск</b>		<b>КВ-25</b>
<b>Этап 5</b>	<b>Подъем по наклонной навесной переправе</b>		
Параметры:	L 15 м	$\alpha$ 30°	

Оборудование:	Судейские двойные перила		
	ИС	БЗ	ТО петля
	ЦС	ОЗ	ТО два карабина
Действия:	п.5.9.5.для первого,5.9 для остальных участников.		
Обратное движение:	5.9 по судейским перилам		
<b>Этап 6</b>	<b>Спуск с командной страховкой</b>		
Параметры:	L 8 м	$\alpha 90^\circ$	
Оборудование:	ИС	ОЗ	ТО два карабина
	ЦС	БЗ	ТО петля
Действия:	п.5.12.,5.7.1		
Обратное движение:	По своим перилам по п.5.11 , если не сохранились перила, то по коридору обратного хода до ИС этапа № 5, далее п.5.9, 5.12.		
<b>«Ориентирование» КП-5</b>			
<b>Этап 7</b>	<b>Навесная переправа</b>	<b>КВ-20</b>	
Параметры:	L 30 м		
Оборудование:	ИС	БЗ	ТО горизонтальная опора
	ЦС	БЗ	ТО горизонтальная опора
Действия:	п. 5.3, 5.9, 5.7.1.		
Обратное движение:	По своим перилам по п.5.9 , если не сохранились перила, то по коридору обратного хода до ИС этапа.		
<b>Этап 8</b>	<b>Переправа по параллельным перилам</b>	<b>КВ-20</b>	
Параметры:	L 27м		
Оборудование:	ИС	БЗ	ТО два карабина
	ЦС	БЗ	ТО горизонтальная опора
Действия:	п.5.3, 5.8, 5.7.1		
Обратное движение:	По своим перилам по п.5.8 , если не сохранились перила, то по коридору обратного хода до ИС этапа.		
<b>«Ориентирование» КП-6</b>			
<b>Этап 7</b>	<b>Переправа по тонкому льду</b>	<b>КВ-20</b>	
Параметры:	L 30 м		
Оборудование:	ИС	БЗ	ТО петля, карабин
	ЦС	БЗ	ТО петля
Действия:	п. 5.1, 5.8, 5.7.1		
Обратное движение:	По своим перилам по п.5.8 , если не сохранились перила, то по коридору обратного хода до ИС этапа.		
<b>Финиш</b>	С отметкой в финишной станции SportIdent		

Схема блока №1

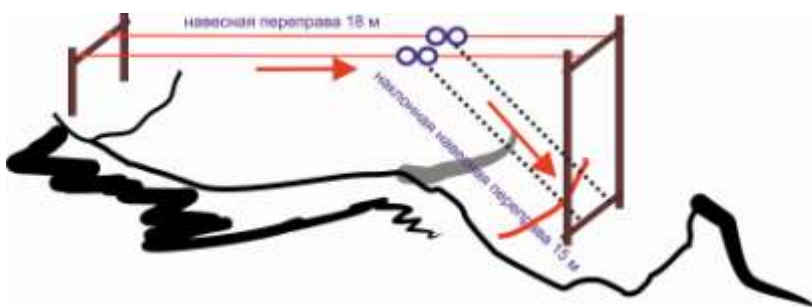


Схема блока №2



# ОТКРЫТЫЙ ЧЕМПИОНАТ ДАЛЬНЕВОСТОЧНОГО ФЕДЕРАЛЬНОГО ОКРУГА ПО СПОРТИВНОМУ ТУРИЗМУ НА ЛЫЖНЫХ ДИСТАНЦИЯХ

19-23 марта 2012г.

Хабаровский край, Солнечный район,  
л/б «АмутСноуЛэйк»

## Общие условия.

1. Соревнования проводятся в соответствии с правилами вида спорта «Спортивный туризм», «Регламентом проведения соревнования по группе дисциплин «Дистанция - лыжная» (2011год) далее «Регламент...».
2. Возможные дополнения к «Регламенту» оговариваются в настоящих Условиях и технических Условиях проведения соревнований по дистанциям.
3. Запрещается нахождение на дистанции-лыжная-группа представителей и тех участников, которые в этот момент еще не стартовали или уже финишировали, без разрешения ГСК, в противном случае команды могут быть сняты. Разрешается нахождение участников и представителей на смотровых площадках. Этапы, являющиеся смотровыми, будут оговорены в технической информации и опубликованы на старте. Сопровождение (движение перед, рядом или за участниками) запрещено.
4. Соревнования на всех дистанциях проводятся по бесштрафовой системе: п. 4.2.1-4.2.5; 4,2,7. «Регламента...»
  - 4.1. Результат группы (связки, участника) на дистанции определяется временем её прохождения с учетом штрафного времени за снятие с этапов.
5. При организации и снятии оборудования допускается работа (маркировка) только в рабочих зонах этапов.
6. На всех этапах в коридоре движения в ОЗ может находиться не более одного участника.
7. При снятии с этапа (блока этапов):
  - 7.1. Участник (связка, группа) не имеет права проходить этап второй раз.
  - 7.2. Дальнейшее движение по дистанции разрешено только по истечению КВ этапа.
8. Снятие с блока этапов – считается как снятие с одного этапа.
9. По п. 5.3.1. «Регламента» Командная страховка осуществляется:
  - через (ФСУ), закрепленное на судейской ТО;
  - через судейскую ТО (карабин) и тормозное устройство, закреплённое на точке крепления к ИСС участника.
10. По п. 5.4. «Регламента» при движении из БЗ командная страховка осуществляется с момента простежки страховочной веревки через первый ППС.
11. По п. 5.8.4. «Регламента» разрешается не удерживать сопровождающую веревку в руках. При этом обязательно присутствие сопровождающего участника на стороне этапа (ТО), с которой осуществляется сопровождение.
12. По п.2.3.5. «Регламента» для организации самостраховки на спусках по склону можно использовать ФСУ "восьмерка".
13. По п.п. 5.10, 5.12 «Регламента...» при выполнении спуска в момент приземления (касания земли в БЗ двумя ногами) перильная веревка должна находиться в ФСУ участника. При нарушении данного требования участник должен вернуться на ИС этапа и пройти этап заново, выполнив прием правильно. В случае невозможности возврата без нарушения требований п.1.3.6 «Регламента...» команда получает снятие с этапа (блока этапов).
14. Обратное движение по этапу (блоку) с нижней командной страховкой запрещено.
15. Волочение веревок между этапами и перед финишем запрещено, если иное не оговорено в Условиях дистанции.
16. На всех дистанциях применяется система электронной отметки прохождения SPORTIdent. Вся дополнительная информация по использованию данной системы

изложена в отдельном приложении к данным Условиям, с которым участники обязаны ознакомиться до старта.

**17.** Транспортировка лыж на этапе «Подъем» п.5.10 разрешается одновременно с участником. Не более одной пары.

17.1 Чехлы для транспортировки лыж обязательно предъявить на технической комиссии на предмет прочности и целостности.

**18.** Контрольное время на этапах включается по входу участников в рабочую зону этапа и выключается после освобождения судейских опор (перил) и выходу всего снаряжения из опасной зоны этапа.

**19.** На этапах с восстановлением перил, перила закрепляются только узлом «Рыбацкий штык».

**20.** Короткие дистанции отмаркированы красно-белой сигнальной лентой.

Перекрестки и крутые повороты огорожены заградительной сеткой.

21. Все судейские карабины на ТО - размыкающиеся.