



**2 ЭТАП (ЗАКЛЮЧИТЕЛЬНЫЙ) КУБКА РОССИИ
ПО СПОРТИВНОМУ ТУРИЗМУ НА ПЕШЕХОДНЫХ ДИСТАНЦИЯХ
XI ОТКРЫТЫЙ КУБОК ПАМЯТИ ВИТАЛИЯ КОНДРАТЬЕВА**

02 – 06 июля 2015 года

Московская обл., Рузский р-н, Васильевское

**УСЛОВИЯ СОРЕВНОВАНИЙ В ДИСЦИПЛИНЕ
«ДИСТАНЦИЯ – ПЕШЕХОДНАЯ – ГРУППА»
(ДЛИННАЯ, ЖЕНСКИЙ ЗАЧЕТ)**

ОБЩАЯ ИНФОРМАЦИЯ ПО ДИСТАНЦИИ

1. Запрещается нахождение на дистанции представителей и тех участников, которые в этот момент еще не стартовали или уже финишировали, без разрешения ГСК, в противном случае группа может быть снята с дистанции.
2. В зоне старта группа сдает Декларацию. При отсутствии у группы снаряжения, указанного в Декларации, на финише – группа снимается с дистанции.
3. По п.7.1.1 «Регламента» сопровождение не требуется. Страховочная верёвка подключается к оттяжке длиной 50-70 см, подключённой в свою очередь к ИСС участника в соответствии с п.2.4.2 «Регламента». Выпуск страховочной веревки осуществляется в соответствии с п.7.1.2 «Регламента».
4. По п.7.16.8 при пересечении рабочих зон этапа, линии старта/финиша волочение веревок запрещено.
5. Если группа получает снятие с этапа 9, то она автоматически получает снятие с этапа 10.
6. На этапе 1 и этапе 4 допускается организация страховки из ОЗ с ТО1.

Район соревнований: д. Васильевское, берега р. Москва.

Границы района: север – поле, д/о «Тучково», р.Москва; восток – р.Москва; юг – р.Москва; запад – шоссе Тучково-Крюково.

Аварийный выход: на юг к реке Москва и далее на старт.

Класс дистанции: 5

Количество технических этапов: 10

Общее КВ дистанции: 4 часа 30 минут

ПЕРЕЧЕНЬ ЭТАПОВ, ПАРАМЕТРЫ, ОБОРУДОВАНИЕ И УСЛОВИЯ ПРОХОЖДЕНИЯ

СТАРТ

Этап. Ориентирование.

Дистанция впечатана в карту. Группа движется от старта до финиша в заданном направлении. Окружности пронумерованы согласно порядку прохождения этапов и КП. Все КП находятся в обозначенных на местности квадратах 3х3 м. Отметка на КП по сбору всей группы в квадрате.

Этап 1. Подъём. КВ = 10 мин.

Параметры этапа:

Длина этапа	Крутизна	Расстояние от ТО1 до ОЗ	Высота ТО1 над землей
15 м	до 90°	КЛ в 1 м за ТО1	0.1 м

Оборудование этапа:

ИС – РЗ (БЗ), КЛ – начало ОЗ.

ВСС – для первого участника.

ЦС – РЗ (БЗ), ТО1 – горизонтальное бревно, находится в ОЗ. КЛ – окончание ОЗ.

Действия: Подъём первого участника по п.7.4 с ВСС. ВСС осуществляется судьейской верёвкой силами команды. Подъём остальных участников свободным лазанием по п.7.11. По п.7.11.1 подъём с опорой на перила или жумаром по перилам запрещён.

Обратное движение: По командным перилам по п.7.12 с ВКС.

БЛОК ЭТАПОВ 2-3. Переправа по бревну – Спуск. КВ = 20 мин.

Блок этапов проходится без потери страховки. Допускается одновременное движение участников на этапе 2 и на этапе 3.

Этап 2. Переправа по бревну.

Параметры этапа:

Длина этапа	Длина бревна
12 м	12м

Оборудование этапа:

ИС – РЗ (БЗ), ТО1 – 1 судьейский карабин, КЛ – начало ОЗ.

Бревно.

ЦС – ОЗ, ТО2 – 2 судьейских карабина, судьейская петля.

Действия: Переправа первого участника по п.7.3. Организация перил по п.7.6. Переправа остальных участников по п.7.8. Снятие перил по п.7.7.1 (разрешено с ЦС этапа 3).

Обратное движение: По условиям этапа 2.

Этап 3. Спуск.

Параметры этапа:

Длина этапа	Крутизна
27 м	до 90°

Оборудование этапа:

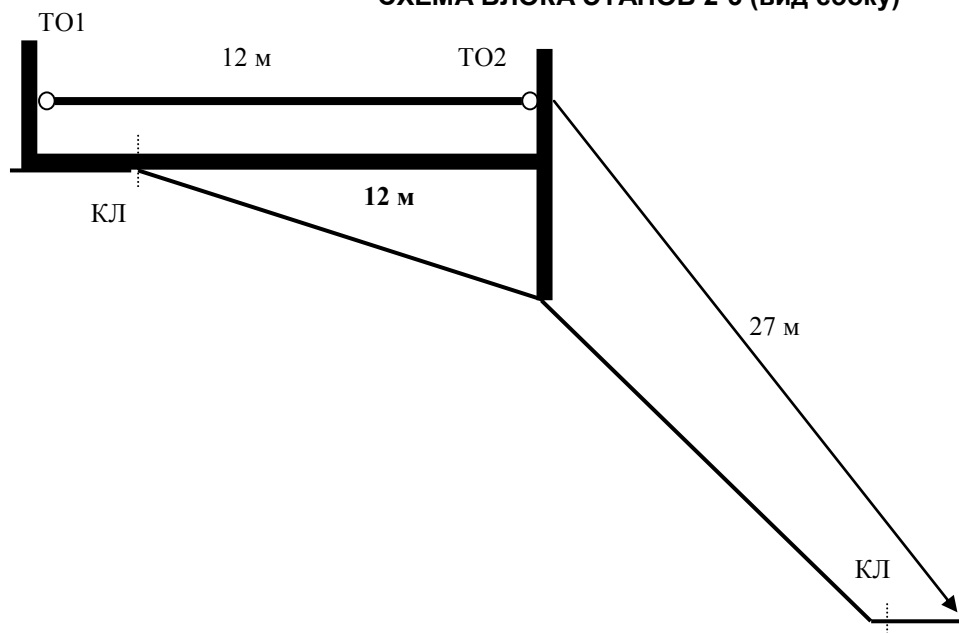
ИС – ОЗ, ТО2 – 2 судьейских карабина, судьейская петля.

ЦС – БЗ, РЗ отсутствует, КЛ – окончание ОЗ.

Действия: Организация перил по п.7.6. Спуск участников по п.7.12 с ВКС. Снятие перил по п.7.7.1.

Обратное движение: По п.7.10 по командным перилам. Судейские перила обратного хода отсутствуют. В случае невозможности вернуться по командным перилам, два участника могут вернуться по коридору обратного движения на ИС этапа 2, исправить ошибку и повторить прохождение блока этапов.

СХЕМА БЛОКА ЭТАПОВ 2-3 (вид сбоку)



Этап 4. Подъём. КВ = 15 мин.

Параметры этапа:

Длина этапа	Крутизна	Расстояние от ТО1 до ОЗ
17 м	до 100°	КЛ в 1 м за ТО1

Оборудование этапа:

ИС – РЗ (БЗ), КЛ – начало ОЗ.

Коридор движения, судейские перила для первого участника, простёгнутые в судейские промежуточные ТО на склоне (выстёгивание судейских перил из промежуточных ТО, а также использование данных ТО для организации страховки, само страховки, крепления перил – запрещено).

Промежуточные ТО (в ОЗ) – до 3 шт.

ЦС – РЗ (БЗ), ТО1 – судейская петля, находится в ОЗ, КЛ – окончание ОЗ.

Действия: Подъём первого участника по судейским перилам по п.7.10. Использование судейских перил остальными участниками запрещено. Организация перил по п.7.6. Движение остальных участников по п.7.11 с жумаром по перилам. Снятие перил по п.7.7.1.

Обратное движение: По командным перилам по п.7.12 с ВКС.

БЛОК ЭТАПОВ 5-6. Переправа по параллельным перилам – Спуск. КВ = 20 мин.

Блок этапов проходится без потери страховки. Запрещено одновременное движение по этапам блока (нахождение на этапах блока) двух и более участников. РЗ блока на ЦС этапа 6 – обозначенный на рельефе квадрат 4х4 м.

Этап 5. Переправа по параллельным перилам.

Параметры этапа:

Длина этапа
32 м

Оборудование этапа:

ИС – РЗ (БЗ), ТО1 – горизонтальные бревна, КЛ – начало ОЗ.

ЦС – БЗ, РЗ отсутствует, ТО2 – горизонтальные бревна, КЛ – окончание ОЗ.

Действия: Движение первого участника по п.7.3. Организация перил по п.7.6. Движение остальных по п.7.8. Снятие перил по п.7.7.1 с ЦС блока этапов 5-6.

Этап 6. Спуск.

Параметры этапа:

Длина этапа	Крутизна	Параметры квадрата
10 м	до 90°	4х4 м

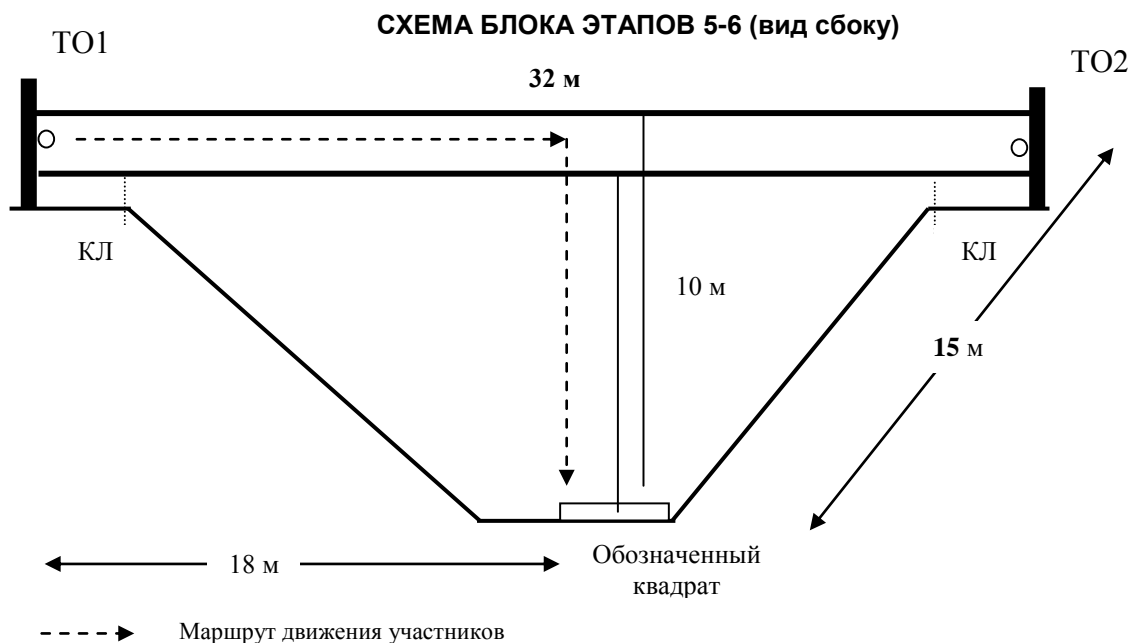
Оборудование этапа:

ИС – ОЗ. РЗ отсутствует. ТО – верхняя и нижняя командные веревки параллельных перил.

ЦС – РЗ (БЗ). КЛ – обозначенный на рельефе квадрат (выход из квадрата расценивается как выход из рабочей зоны).

Действия: Организация перил по п.7.6 (крепление перил в нижнюю веревку параллельных перил этапа 5). Спуск участников осуществляется в соответствии с п.7.12. Организация ВКС (п.7.12.2) обязательна (крепление ВКС через карабин на верхней веревке параллельных перил этапа 5). Снятие перил по п.7.7.1. Спуск последнего участника с ЦС этапа 5 на ЦС этапа 6 по п.7.10, организация перил с ТО2 по п.7.6, снятие перил по п.7.7.1 с ЦС этапа 6.

Обратное движение: По п.7.10 по командным перилам. Судейские перила обратного хода отсутствуют. В случае невозможности вернуться по командным перилам, участник может вернуться на ИС или ЦС этапа 5. В случае необходимости вернуться на ЦС этапа 5, участник может вернуться по коридору обратного движения на ЦС этапа 5, исправить ошибку, далее аналогично действиям последнего участника на этапе 6. В случае необходимости вернуться на ИС этапа 5, участник может вернуться по коридору обратного движения на ИС этапа 5 и повторить прохождение блока этапов.



БЛОК ЭТАПОВ 7-8 . Подъем – Спуск по наклонной навесной переправе. КВ = 20 мин.

Блок этапов проходится без потери страховки (самостраховки).

Запрещено нагружать ТО1 одновременно более чем двумя участниками.

Один участник переходит к ТО2 и закрепляет веревки, необходимые для прохождения этапа 7. Переход первого участника к ТО2 не регламентирован. Остальные участники проходят этап 7 и этап 8.

Этап 7 проходят 3 участника (проходить этап 7 первому участнику, закрепляющему веревки на ТО2, не обязательно).

Этап 8 проходят 3 участника (проходить навесную переправу первому участнику, закрепляющему веревки на ТО2, не обязательно).

Этап 7. Подъем.

Параметры этапа:

ИС – ТО1	Угол наклона
20 м	до 90°

Оборудование этапа:

ИС – БЗ, КЛ – начало ОЗ.

Судейские перила.

ЦС – ОЗ, ТО1 – горизонтальное бревно, 1 судейский карабин.

Действия: Движение первого участника по п.7.10. Движение остальных участников по п.7.11 с жумаром по перилам.

Обратное движение: по п.7.10.

Этап 8 . Спуск по наклонной навесной переправе.

Параметры этапа:

ТО1 – ТО2	Угол наклона	Расстояние от ТО2 до ОЗ	Высота ТО2 над землёй
30 м	31°	4 м	1,5 м

Оборудование этапа:

ИС – ОЗ, ТО1 – горизонтальное бревно, 1 судейский карабин (только для страховки и самостраховки).

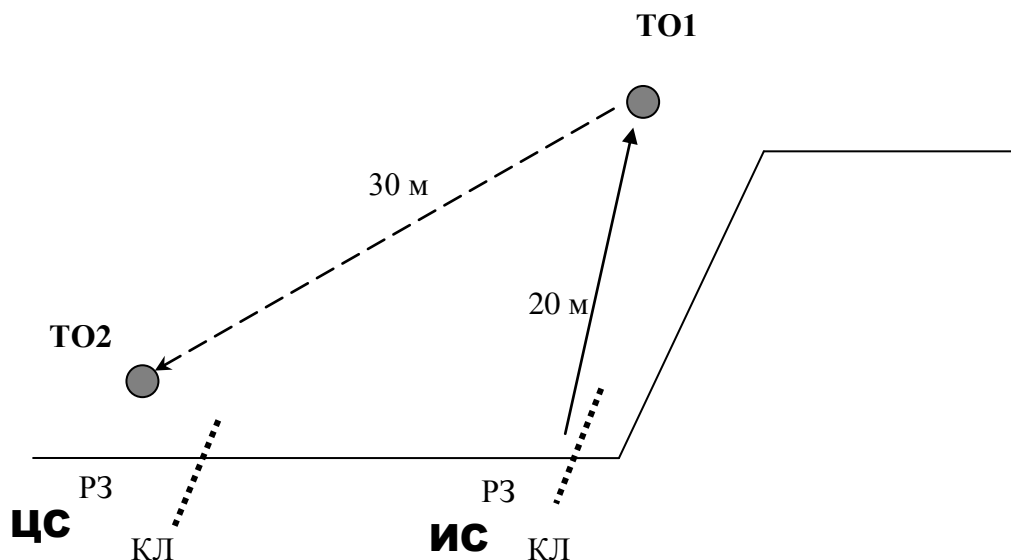
ЦС – БЗ, ТО2 – горизонтальное бревно, КЛ – окончание ОЗ.

Действия: Организация перил по п.7.6. Движение участников по п.7.9, обязательна ВКС по п.7.9.4.

Снятие перил по п.7.7.1.

Обратное движение: В случае невозможности вернуться по условиям этапа, участник переходит к ИС блока этапов, далее по условиям этапа 7, далее по условиям этапа 8.

СХЕМА БЛОКА ЭТАПОВ 7-8



Блок этапов 9-10. Подъем по наклонной навесной переправе – Спуск по наклонной навесной переправе. КВ = 20 мин.

- 1) Первый участник проходит этап 9.
- 2) Участники наводят навесную переправу по условиям этапа 9.
- 3) Первый участник проходит этап 10.
- 4) Остальные участники проходят этап 9.
- 5) Остальные участники проходят этап 10.

Этап 9. Подъем по наклонной навесной переправе.

Параметры этапа:

Длина этапа	Крутизна	Расстояние от ТО1 до зоны, запрещенной для движения
30 м	21°	3 м

Оборудование этапа:

ИС – РЗ (БЗ). ТО1 – 1 судейский карабин, КЛ – начало ОЗ.

Судейские перила (для первого участника).

ЦС – ОЗ, ТО2 – горизонтальная опора, 2 судейских карабина (для страховки и самостраховки).

Действия: Движение первого участника по судейским перилам по п.7.9, обязательна самостраховка по п.7.10.2. Организация перил по п.7.6. Движение остальных участников по п.7.9 по командным перилам, обязательна ВКС по п.7.9.4. Снятие перил по 7.7.1 разрешено только с ТО2. Помощь остальных участников команды при этом запрещена. Обязательно нахождение на усе самостраховки на ТО2 в момент перестежки через ТО2.

Обратное движение: Движение участника по п.7.9, обязательна ВКС по п. 7.9.4.

Этап 10. Спуск по наклонной навесной переправе.

Параметры этапа:

Длина этапа	Крутизна	Расстояние от ТО3 до зоны, запрещенной для движения
15 м	30°	4 м

Оборудование этапа:

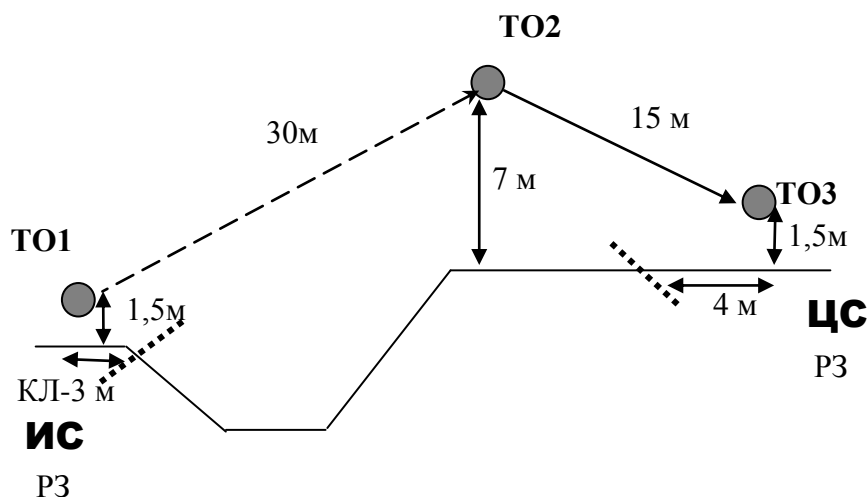
ИС – ОЗ, ТО2 – горизонтальная опора, 2 судейских карабина.

Судейские перила.

ЦС – РЗ (БЗ). ТО3 – горизонтальная опора, КЛ – окончание ОЗ.

Действия: Движение участников по судейским перилам по п.7.9, обязательна ВКС по п.7.9.4. Обязательно нахождение на усе самостраховки на ТО2 в момент перестежки через ТО2.

Обратное движение: Движение производится по п.7.9, обязательна самостраховка по п.7.10.2, либо ВКС по 7.9.4.



ФИНИШ

Начальник дистанции

К.В. Новицкий, ССВК, г. Брянск

Автор дистанции

В. Кондратьев, СС1К, г. Калуга