



**Чемпионат РССС среди студентов по спортивному туризму
Всероссийские соревнования по спортивному туризму
XII Кубок памяти К. П. Хомякова
(дисциплина – дистанции – пешеходные)**

30 октября - 4 ноября 2015 года

Республика Башкортостан, Уфимский р-н, т/б «Локомотив»

**УСЛОВИЯ СОРЕВНОВАНИЙ В ДИСЦИПЛИНЕ
«ДИСТАНЦИЯ – ПЕШЕХОДНАЯ - ГРУППА» (короткая)**

ОБЩАЯ ИНФОРМАЦИЯ ПО ДИСТАНЦИИ

Район соревнований: т/б «Локомотив»

Класс дистанции: 5.

Количество этапов: 8.

Старт-финиш: т/б «Локомотив», согласно схемы.

Длина дистанции: 2150 м.

ОКВ дистанции: _____ мин.

Время старта: 10.00 3.11.2015г.

Стартовый интервал: согласно стартового протокола

Минимальный набор высоты: 50 м.

Перечень, параметры, оборудование этапов и условия их прохождения.

СТАРТ

Расстояние до блока этапов 1-2: 100 м.

БЛОК ЭТАПОВ 1-2. Подъём – Спуск по наклонной навесной переправе. КВ = _____ мин.

Этап 1. Подъём.

Параметры этапа:

Длина этапа	Уклон
8 м	90°

Оборудование этапа: ИС – БЗ, судейские перила (только для подъёма первого участника и обратного движения). ЦС – ОЗ, ТО1 – 2 судейских карабина.

Действия: Этап проходят 3 участника. Подъём первого участника по судейским перилам п.5.10. Организация перил по п.7.6. Подъём остальных участников по п.7.10 с верхней командной страховкой по п.7.11. Снятие перил по п.7.7.1.

Обратное движение: по п.7.10 по судейским перилам.

Этап 2. Спуск по наклонной навесной переправе.

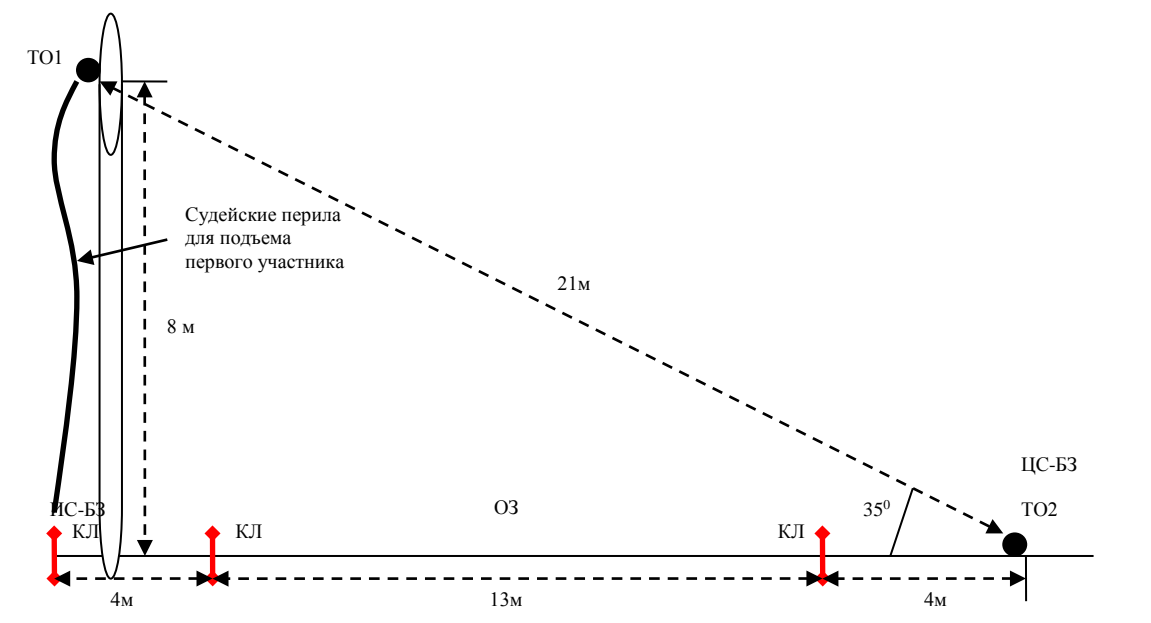
Параметры этапа:

Длина этапа	Уклон	Высота ТО1 над землей	Высота ТО2 над землей
22 м	35°	8 м	0 м

Оборудование этапа: ИС – ОЗ, ТО1 – 2 судейских карабина. ЦС – БЗ, КЛ – окончание ОЗ. ТО2 – 2 глухих судейских карабина.

Действия: Первый участник переправляется на ЦС (движение по рельефу не регламентируется). Организация перил по п.7.6. Движение остальных участников по п. 7.9. Снятие перил п.7.7.1. Навесную переправу проходят три участника группы.

Обратное движение: На ИС блока этапов по нитке этапа (движение по рельефу не регламентируется), далее по условиям блока этапов.



Расстояние до блока этапов 3-4: 450 м

БЛОК ЭТАПОВ 3-4. Подъём по наклонной навесной переправе – Спуск. КВ = мин.

Этап 3. Подъём по наклонной навесной переправе

Параметры этапа:

Длина этапа	Уклон	Высота ТО1 над землей	Высота ТО2 над землей
28 м	30°	0 м	8 м

Оборудование этапа: ИС – БЗ, КЛ – начало ОЗ, ТО1 – 2 судейских карабина. ЦС – ОЗ, ТО2 – 2 судейских карабина, судейские перила (только для подъёма первого участника к ТО2).

Действия: Навесную переправу проходят три участника группы. Движение первого участника по рельефу к ЦС блока этапов (движение по рельефу не регламентируется), далее по п.7.10 по судейским перилам к ТО2. Организация перил по п. 7.6. Движение остальных участников по навесной переправе по п. 7.9. Снятие перил по п. 7.7.1 разрешено только с ТО2.

Обратное движение: на ЦС блока этапов по условиям этапа 3, далее на ИС блока этапов по нитке этапа (движение по рельефу не регламентируется), далее по условиям этапа.

Этап 4. Спуск.

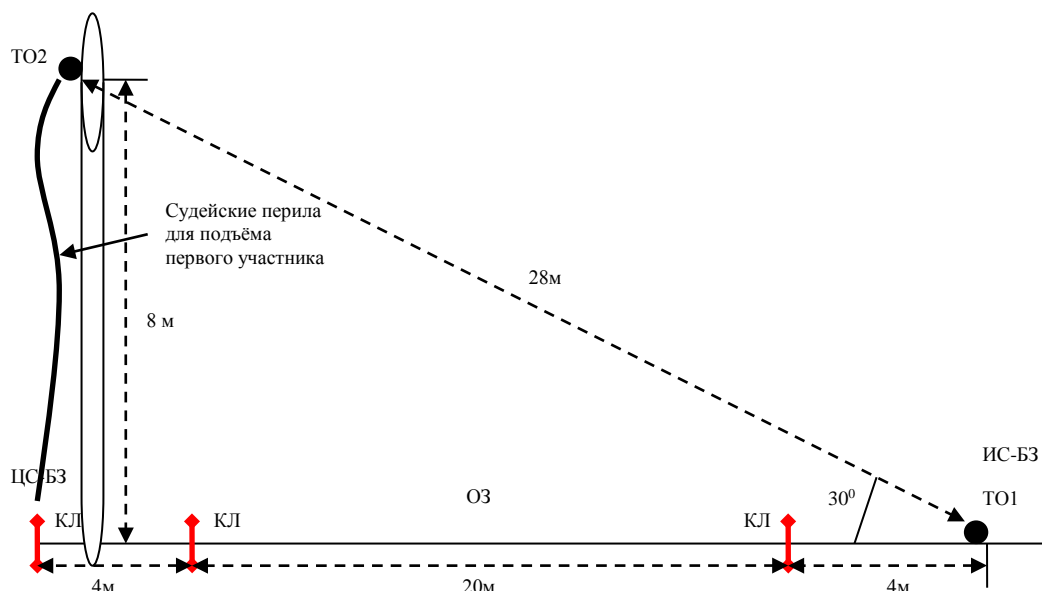
Параметры этапа:

Длина этапа	Уклон
8 м	90°

Оборудование этапа: ИС – ОЗ, ТО2 – 2 судейских карабина, судейские перила (только для обратного движения). ЦС – БЗ, КЛ граница ОЗ.

Действия: Организация перил (п.7.6.), спуск участников - п. 7.12 с ВКС. Снятие перил - п.7.7.1.

Обратное движение: по п.7.10 по судейским перилам.



Расстояние до этапа 5: 500 м

ЭТАП 5. Переправа по бревну. КВ = мин.

Параметры этапа:

Длина этапа	Длина бревна
13 м	11 м

Оборудование этапа: ИС – БЗ, КЛ – начало ОЗ, ТО1 – 1 судейский карабин. ЦС – БЗ, КЛ – окончание ОЗ, ТО2 – 1 судейский карабин.

Действия: Первый участник движется по п.7.3. Организация перил по п.7.6. Движение остальных участников по п.7.8. Снятие перил по п.7.7.1.

Обратное движение: По условиям этапа.

Расстояние до этапа 6: 100 м

ЭТАП 6. Параллельные перила. КВ = мин.

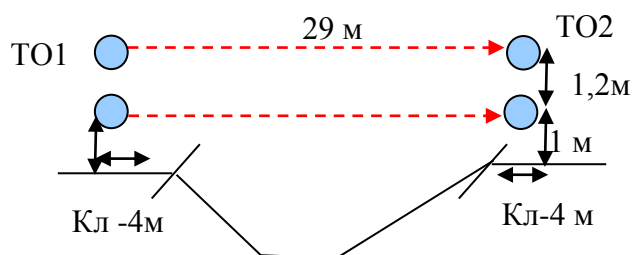
Параметры этапа:

Длина этапа	Уклон	Высота ТО1-ТО2 над землей	Высота между ТО
29 м	0°	1 м	1,2 м

Оборудование этапа: ИС – БЗ, ТО1 – по 1 судейскому карабину. КЛ – начало ОЗ. ЦС – БЗ, ТО2 – по 1 судейскому карабину. КЛ – окончание ОЗ.

Действия: Переправа первого участника по п.7.3. Организация перил по п.7.6. Движение остальных участников по п.7.8. Снятие перил по п.7.7.1.

Обратное движение: В случае невозможности вернуться на ИС по условиям этапа – движение осуществляется по п.7.3.



Расстояние до блока этапов 7-8: 500 м.

БЛОК ЭТАПОВ 7-8. Подъём по наклонной навесной переправе – Спуск по наклонной навесной переправе. КВ = мин.

Этап 7. Подъём по наклонной навесной переправе.

Параметры этапа:

Длина этапа	Уклон	Высота ТО1 над землей	Высота ТО2 над землей
22 м	30°	0 м	8 м

Оборудование этапа: ИС – БЗ, КЛ – начало ОЗ. ТО1 – 2 судейских карабина. ЦС – ОЗ, ТО2 – 3 судейских карабина, судейские перила (только для подъёма первого участника к ТО2).

Действия: Навесную переправу проходят три участника группы. Движение первого участника по рельефу к судейским перилам (движение по рельефу не регламентируется), далее по п.7.10 к ТО2. Организация перил по п. 7.6. Движение остальных участников по навесной переправе по п. 7.9. Снятие перил по п. 7.7.1 разрешено только с ТО2.

Обратное движение: На ИС блока этапов по нитке этапа (движение по рельефу не регламентируется), далее по условиям этапа.

Этап 8. Спуск по наклонной навесной переправе.

Параметры этапа:

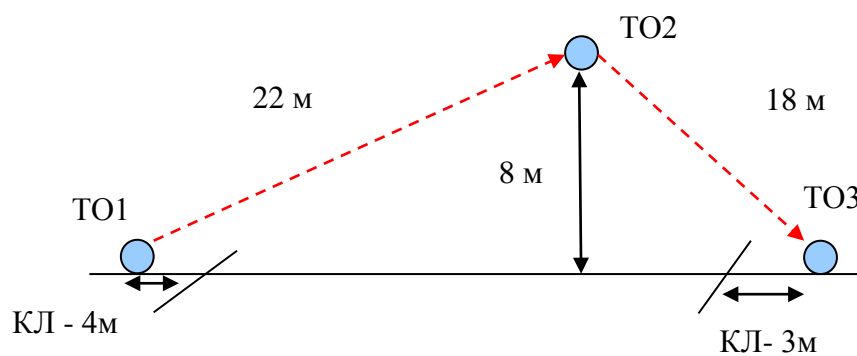
Длина этапа	Уклон	Высота ТО2 над землей	Высота ТО3 над землей
18 м	40°	8 м	0 м

Оборудование этапа: ИС – ОЗ, ТО2 – 3 судейских карабина, судейские перила (только для спуска первого участника и обратного движения). ЦС – БЗ, КЛ – окончание ОЗ, ТО3 – 2 судейских карабина.

Действия: Первый участник спускается по п. 7.12 с ВКС, далее к ТО3 (движение по рельефу не

регламентируется). Организация перил по п.7.6. Движение остальных участников по п.7.9. Снятие перил п.7.7.1. Навесную переправу проходят три участника группы.

Обратное движение: к судейским перилам по рельефу (движение по рельефу не регламентируется), далее по п.7.10.



Расстояние до финиша: 500

ФИНИШ