



**Чемпионат РССС среди студентов по спортивному туризму  
Всероссийские соревнования по спортивному туризму  
XII Кубок памяти К. П. Хомякова  
(дисциплина – дистанции – пешеходные)**

30 октября - 4 ноября 2015 года

Республика Башкортостан, Уфимский р-н, т/б «Локомотив»

**УСЛОВИЯ СОРЕВНОВАНИЙ В ДИСЦИПЛИНЕ  
«ДИСТАНЦИЯ – ПЕШЕХОДНАЯ – СВЯЗКИ» (длинная)**

**ОБЩАЯ ИНФОРМАЦИЯ ПО ДИСТАНЦИИ**

**Район соревнований:** т/б «Локомотив»

**Класс дистанции:** 5.

**Количество этапов:** 8

**Старт-финиш:** т/б «Локомотив», согласно схемы.

**ОКВ дистанции:** \_\_\_\_\_ мин.

**Время старта:** 10.00 1.11.2015г.

**Стартовый интервал:** согласно стартового протокола

**Длина дистанции:** \_\_\_\_\_ м.

**Минимальный набор высоты:** 50 м.

- Дистанция закрытая, кроме оговоренных смотровых площадок;
- В зоне старта команда сдает Декларацию. При отсутствии на финише у команды снаряжения, указанного в Декларации – команда снимается с дистанции.

**Перечень этапов, их параметры, оборудование и условия прохождения**

**Старт.**

**Этап. Ориентирование**

Дистанция впечатана в карту. Места расположения этапов (блоков этапов) и контрольных пунктов (КП) обозначены окружностями. Окружности пронумерованы по номеру этапа (КП). Непоследовательная отметка КП является пропуском КП. Связка движется от старта до финиша в заданном направлении. Все КП находятся в обозначенных на местности квадратах 2x2 м. Отметка на КП по сбору связки в квадрате.

**Блок этапов 1-2. Подъём по наклонной переправе – Спуск по наклонной навесной переправе. КВ = мин.**

**Этап 1: Подъём по наклонной навесной переправе.**

*Параметры этапа:*

Длина этапа	Уклон	Высота ТО2 над землей	Высота ТО3 над землей
18 м	40°	8 м	0 м

*Оборудование этапа:* ИС – БЗ, КЛ – начало ОЗ. ТО1 – 2 судейских карабина. ЦС – ОЗ, ТО2 – 3 судейских карабина, судейские перила (только для подъёма первого участника к ТО2).

*Действия:* Движение первого участника по рельефу к судейским перилам не регламентируется, далее по п.5.10 к ТО2. Организация перил по п. 7.6. Движение второго участника по навесной переправе по п. 7.9. Снятие перил по п. 7.7.1 разрешено только с ТО2.

*Обратное движение:* На ИС блока этапов по нитке этапа не регламентируется, далее по условиям этапа.

**Этап 2: Спуск по наклонной навесной переправе.**

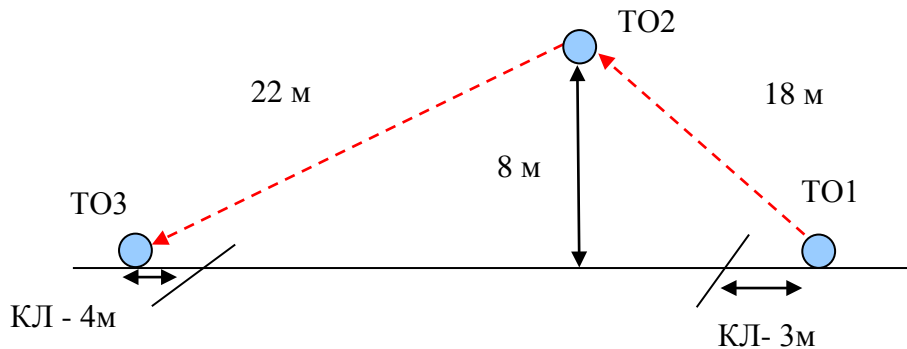
*Параметры этапа:*

Длина этапа	Уклон	Высота ТО1 над землей	Высота ТО2 над землей
22 м	30°	0 м	8 м

Оборудование этапа: ИС – ОЗ, ТО2 – 3 судейских карабина, судейские перила (только для спуска первого участника и обратного движения). ЦС – БЗ, КЛ – окончание ОЗ, ТО3 – 2 судейских карабина.

Действия: Первый участник спускается по п. 7.12 с ВКС, далее к ТО3 не регламентируется. Организация перил по п.5.6. Движение второго участника по п.7.9. Снятие перил п.7.7.1.

Обратное движение: к судейским перилам по рельефу (движение по рельефу не регламентируется), далее по п.7.10.



**Блок этапов 3-4. Переправа по параллельным перилам - Спуск. КВ = мин.**

**Этап 3. Параллельные перила.**

Параметры этапа:

Длина этапа	Уклон	Высота между опорами
м	0°	1,2 м

Оборудование: ИС – БЗ. ТО1, ТО2 – 1 судейский карабин. КЛ – начало ОЗ. ЦС – ОЗ. ТО3 – 3 судейских карабина. ТО4 – 1 судейский карабин. КЛ по земле – окончание ОЗ. Судейские перила для подъёма первого участника, закрепленные на ТО3.

Действия: Движение первого участника по п.7.3. Первый участник поднимается к ТО3 по п.7.10. Организация перил по п.7.6. Движение второго участника по п.7.8. Снятие перил по п.7.7.1 (разрешено ЦС блока этапов).

Обратное движение: по п.7.8. В случае невозможности вернуться по командным перилам, участники могут вернуться по коридору обратного движения на ИС этапа 1, исправить ошибку и повторить прохождение этапа.

**Этап 4: Спуск.**

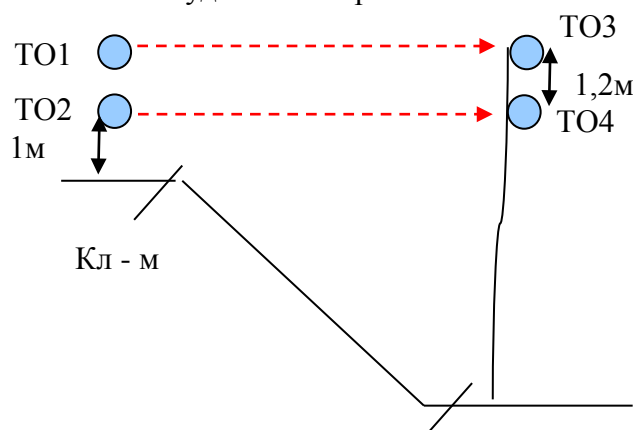
Параметры этапа:

Длина этапа	Уклон
8 м	90°

Оборудование этапа: ИС – ОЗ, ТО3 – 3 судейских карабина, судейские перила (только для обратного движения). ЦС – БЗ, КЛ граница ОЗ.

Действия: Организация перил по п.7.6. Спуск участников по п. 7.12 с ВКС. Снятие перил по п.7.7.1.

Обратное движение: по п.7.10 по судейским перилам.



**Этап 5: Переправа по бревну. КВ = мин.**

Параметры этапа:

Длина этапа	Длина бревна
13 м	11 м

Оборудование этапа:

ИС – БЗ, КЛ – начало ОЗ, ТО1 – 1 судейский карабин

ЦС – БЗ, КЛ – окончание ОЗ, ТО2 – 1 судейский карабин.

Действия: Первый участник движется по п.7.3. Организация перил по п.7.6. Движение второго участника по п.7.8. Снятие перил по п.7.7.1.

Обратное движение: По условиям этапа.

**Блок этапов 6-7. Подъём – Спуск по наклонной навесной переправе. КВ = мин.**

**Этап 6: Подъём.**

Параметры этапа:

Длина этапа	Уклон
8 м	90°

Оборудование этапа: ИС – БЗ, судейские перила (только для подъема первого участника и обратного движения). ЦС – ОЗ, ТО1 – 2 судейских карабина.

Действия: Перед подъёмом один участник переправляется к ТО2 (движение по рельефу не регламентируется) и крепит перила этапа 6 на ТО2, затем возвращается на ИС блока этапов. Подъём первого участника по судейским перилам п.7.10. Организация перил по п.7.6. Подъём второго участника по п.7.10 с верхней командной страховкой по п.7.11. Снятие перил по п.7.7.1.

Обратное движение: по п.7.10 по судейским перилам.

**Этап 6: Спуск по наклонной навесной переправе.**

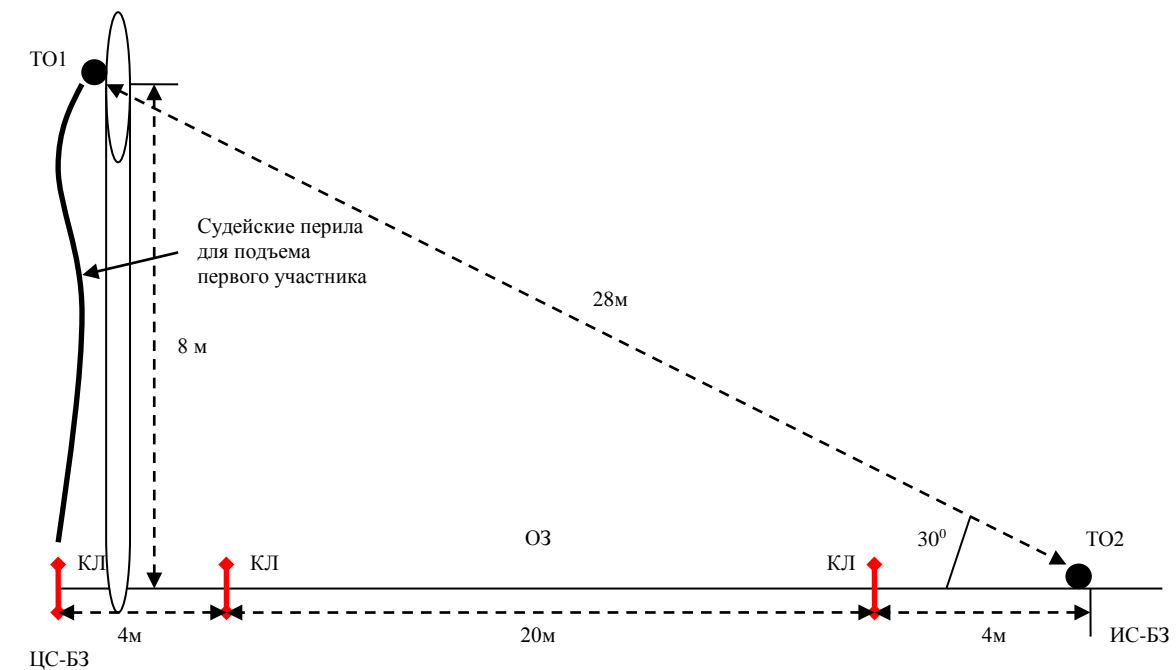
Параметры этапа:

Длина этапа	Уклон	Высота ТО1 над землей	Высота ТО2 над землей
28 м	30°	8 м	0 м

Оборудование этапа: ИС – ОЗ, ТО1 – 2 судейских карабина. ЦС – БЗ, КЛ – окончание ОЗ. ТО2 – 2 глухих судейских карабина.

Действия: Организация перил по п.7.6. Движение участников по п.7.9. Снятие перил п.7.7.1.

Обратное движение: На ИС блока этапов по нитке этапа (движение по рельефу не регламентируется), далее по условиям блока этапов.



**Блок этапов 7-8. Подъём по наклонной навесной переправе – Спуск. КВ = \_\_\_\_\_ мин.**

**Этап 7: Подъём по наклонной навесной переправе.**

Параметры этапа:

Длина этапа	Уклон	Высота ТО1 над землей	Высота ТО2 над землей
22 м	35°	8 м	0 м

Оборудование этапа: ИС – БЗ, КЛ – начало ОЗ, ТО1 – 2 судейских карабина. ЦС – ОЗ, ТО2 – 2 судейских карабина, судейские перила (только для подъёма первого участника к ТО2).

Действия: Движение первого участника по рельефу к ЦС блока этапов (движение по рельефу не регламентируется), далее по п.7.10 по судейским перилам к ТО2. Организация перил по п. 7.6. Движение второго участника по навесной переправе по п. 7.9. Снятие перил по п. 7.7.1 разрешено только с ТО2.

Обратное движение: на ЦС блока этапов по условиям этапа 3, далее на ИС блока этапов по нитке этапа (движение по рельефу не регламентируется), далее по условиям этапа.

**Этап 8: Спуск.**

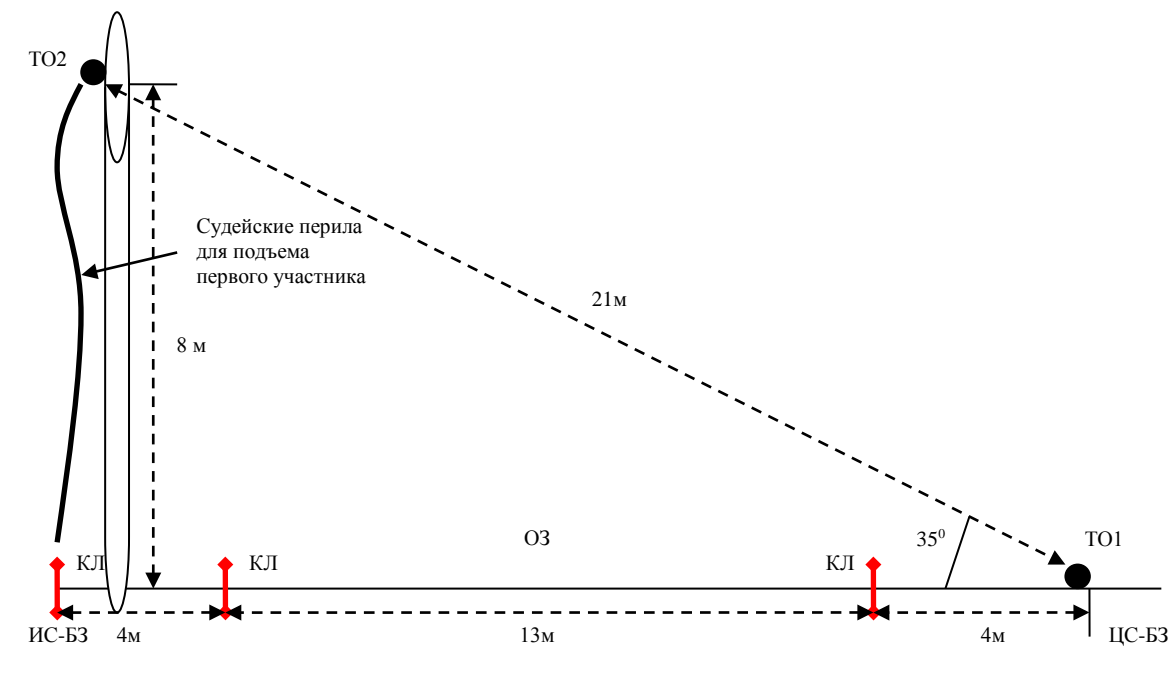
Параметры этапа:

Длина этапа	Уклон
8 м	90°

Оборудование этапа: ИС – ОЗ, ТО2 – 2 судейских карабина, судейские перила (только для обратного движения). ЦС – БЗ, КЛ граница ОЗ.

Действия: Организация перил по п.7.6. Спуск участников по п. 7.12 с ВКС. Снятие перил по п.7.7.1.

Обратное движение: по п.7.10 по судейским перилам.



**Финиш.**

*Главная судейская коллегия оставляет за собой право изменить дистанцию.*