



**3 ЭТАП (ЗАКЛЮЧИТЕЛЬНЫЙ) КУБКА РОССИИ
ПО СПОРТИВНОМУ ТУРИЗМУ НА ПЕШЕХОДНЫХ ДИСТАНЦИЯХ
XII ОТКРЫТЫЙ КУБОК ПАМЯТИ ВИТАЛИЯ КОНДРАТЬЕВА**

07 – 10 июля 2016 года

Московская обл., Рузский р-н, Васильевское

**УСЛОВИЯ СОРЕВНОВАНИЙ В ДИСЦИПЛИНЕ
«ДИСТАНЦИЯ – ПЕШЕХОДНАЯ – ГРУППА»
(ДЛИННАЯ, ЖЕНСКИЙ ЗАЧЕТ)**

ОБЩАЯ ИНФОРМАЦИЯ ПО ДИСТАНЦИИ

1. Запрещается нахождение на дистанции представителей и тех участников, которые в этот момент еще не стартовали или уже финишировали, без разрешения ГСК, в противном случае группа может быть снята с дистанции.
2. В зоне старта группа сдает Декларацию. На финише при отсутствии у группы снаряжения, указанного в Декларации, группа снимается с дистанции.
3. На этапе 2 допускается организация страховки из ОЗ с ТО1.
4. При работе на этапах где предусмотрено ВСВ, участникам следует вернуть ВСВ в исходное положение к моменту окончания этапа.

Район соревнований: д. Васильевское, берега р. Москва.

Границы района:

север – на большей части четкой границы нет, р.Москва;

восток – поле (движение по полю запрещено);

юг – р.Москва, автодорога с асфальтовым покрытием, насыпная автодорога;

запад – шоссе Тучково-Крюково, дачная застройка.

Аварийный выход: на юг к реке Москва и далее на старт.

Класс дистанции: 5

Количество технических этапов: 8

Общее КВ дистанции: 4 часа 30 минут

ПЕРЕЧЕНЬ ЭТАПОВ, ПАРАМЕТРЫ, ОБОРУДОВАНИЕ И УСЛОВИЯ ПРОХОЖДЕНИЯ

СТАРТ

Этап. Ориентирование.

Дистанция впечатана в карту. Места расположения этапов (блоков этапов) и контрольных пунктов (КП) обозначены окружностями. Окружности пронумерованы по номеру этапа (КП). Все КП находятся в обозначенных на местности квадратах 2x2 м. Отметка на КП по сбору всей команды в квадрате. Непоследовательная отметка КП является пропуском КП.

Группа движется от старта до финиша в заданном направлении.

На участке дистанции от старта до Блока этапов 3-4 разрешено «лидирование».

На участке дистанции от старта до окончания работы на Этапе 1 вводится КВ = 15 мин.

На участке дистанции от старта до окончания работы на Блоке этапов 3-4 КВ = 45 мин.

Этап 1. Траверс склона.

Параметры этапа:

Расстояние от ТО1 до ТО2	Количество ППС	Угол наклона склона
41 м	5	до 45 ⁰

Оборудование этапа:

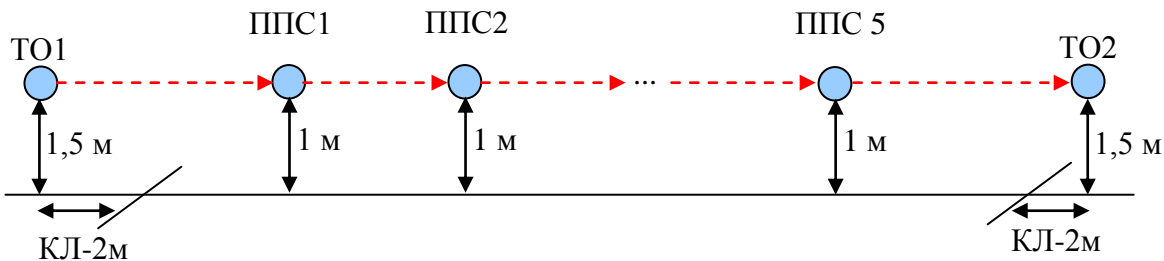
ИС – РЗ (БЗ), подводные судейские перила к ТО1 (используются по усмотрению участников), ТО1 (БЗ) – 1 судейский карабин, КЛ – начало ОЗ.

Коридор для движения, ППС – судейские петли.

ЦС – РЗ (БЗ), КЛ – окончание ОЗ, ТО2(БЗ) – 1 судейский карабин, отводные судейские перила от ТО2 (используются по усмотрению участников).

Действия: движение всех участников по п.7.5.

Обратное движение: по п.7.5.



Этап 2. Подъём.

Параметры этапа:

Длина этапа	Крутизна	Расстояние от ТО1 до БЗ	Высота ТО1 над землей
15 м	до 90°	КЛ в 1 м за ТО1	0.1 м

Оборудование этапа:

ИС – РЗ (БЗ), КЛ – начало ОЗ.

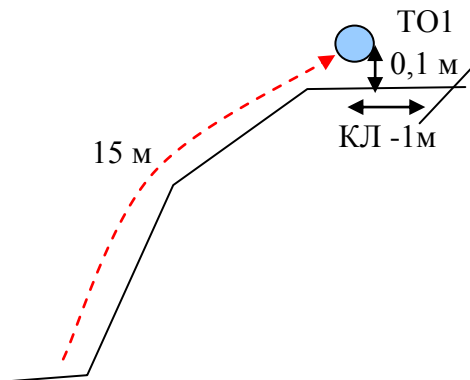
ВСВ.

ЦС – ОЗ, ТО1 – горизонтальная опора (находится в ОЗ). РЗ (БЗ). КЛ – окончание ОЗ

Действия:

Подъём первого участника свободным лазанием по п.7.11. ВКС осуществляется ВСВ силами команды. Организация перил по п.7.6. Подъём остальных участников по п.7.10 и по п.7.11 с ВКС. ВКС осуществляется командной веревкой. Снятие перил по п.7.7.1.

Обратное движение: по командным перилам по п.7.12 с ВКС.



БЛОК ЭТАПОВ 3-4. Переправа по бревну – Спуск.

Блок этапов проходится без потери страховки. Допускается одновременное движение участников на этапе 3 и на этапе 4.

Этап 3. Переправа по бревну.

Параметры этапа:

Длина этапа	Длина бревна
12 м	8,5 м

Оборудование этапа:

ИС – РЗ (БЗ), ТО1(БЗ) – 1 судейский карабин, КЛ – начало ОЗ.

Бревно.

ЦС – ОЗ, ТО2 (ОЗ) – 2 судейских карабина.

Действия: переправа первого участника по п.7.3. Организация перил по п.7.6. Переправа остальных участников по п.7.8. Снятие перил по п.7.7.1 (разрешено с ЦС этапа 4, а так же во время прохождения этапа 4).

Обратное движение: по условиям этапа 3.

Этап 4. Спуск.

Параметры этапа:

Длина этапа	Крутизна
27 м	до 90°

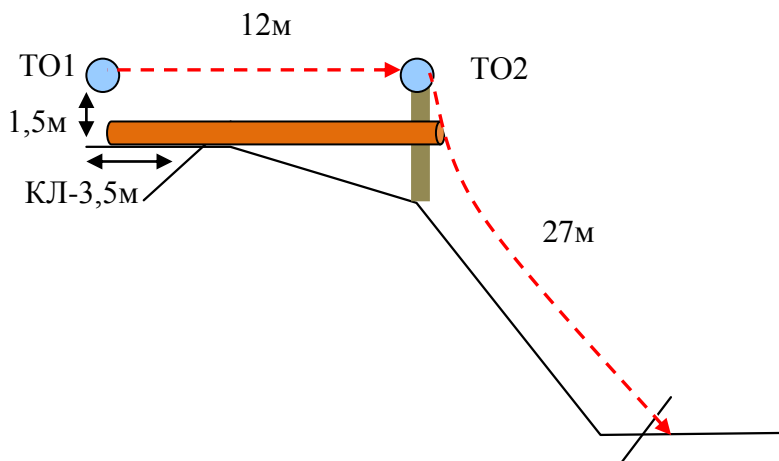
Оборудование этапа:

ИС – ОЗ, ТО2 (ОЗ) – 2 судейских карабина.

ЦС – РЗ (БЗ), КЛ – окончание ОЗ.

Действия: организация перил по п.7.6. Спуск участников по п.7.12 с ВКС. Снятие перил по п.7.7.1.

Обратное движение: по п.7.10 по командным перилам. Судейские перила обратного хода отсутствуют. В случае невозможности вернуться по командным перилам, два участника могут вернуться по коридору обратного движения на ИС этапа 3, исправить ошибку и повторить прохождение блока этапов.



Этап 5. Переправа по параллельным перилам. КВ = 15 мин.

Параметры этапа:

Длина этапа	Расстояние от ТО1 до ОЗ	Расстояние от ТО2 до ОЗ
30 м	3 м	3 м

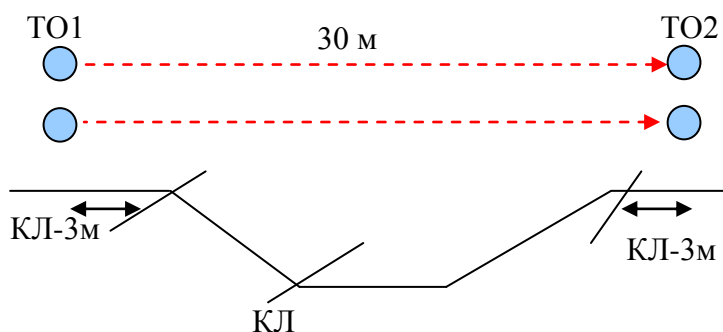
Оборудование этапа:

ИС – РЗ (БЗ), ТО1 (БЗ) – горизонтальные опоры, КЛ – начало ОЗ.

ЦС – РЗ (БЗ), ТО2 (БЗ) – горизонтальные опоры, КЛ – окончание ОЗ

Действия: Переправа первого участника по п.7.3 до КЛ на дне оврага. Движение первого участника от КЛ со дна оврага к ТО2 свободным лазанием. Организация перил по п.7.6. Движение остальных участников по п.7.8. Снятие перил по п.7.7.1.

Обратное движение: по условиям этапа 5.



Этап 6. Навесная переправа. КВ = 15 мин.

Параметры этапа:

Длина этапа	Крутизна	Расстояние от ТО1 до ОЗ	Высота ТО1,ТО2 над землей	Расстояние от ТО2 до ОЗ
42 м	0°	3 м	1,5 м	4 м

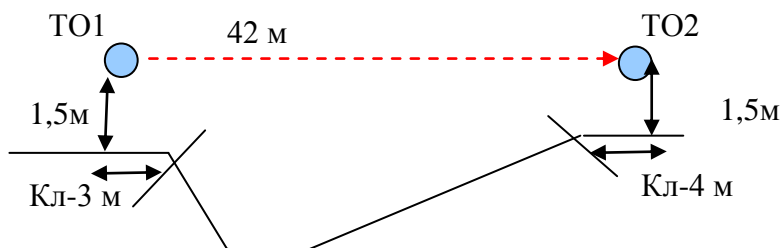
Оборудование этапа:

ИС – РЗ (БЗ), ТО1 (БЗ) – горизонтальная опора, КЛ – начало ОЗ.

ЦС – РЗ (БЗ), ТО2 (БЗ) – горизонтальная опора, КЛ – окончание ОЗ

Действия: Переправа первого участника по земле не регламентирована. Организация перил по п.7.6. Движение остальных участников по п.7.9. Снятие перил по п.7.7.1.

Обратное движение: по условиям этапа 6.



БЛОК ЭТАПОВ 7-8. Подъем – Спуск по наклонной навесной переправе. КВ = 20 мин.

Блок этапов проходится без потери страховки (самостраховки).

Запрещено нагружать ТО1 одновременно более чем двумя участниками.

Один участник переходит по земле к ТО2 и закрепляет веревки, необходимые для прохождения этапа 8. Переход первого участника к ТО2 не регламентирован. Остальные участники проходят этап 7 и этап 8.

Этап 7 проходят 3 участника (проходить подъем первому участнику, закрепляющему веревки на ТО2, не обязательно).

Этап 8 проходят 3 участника (проходить навесную переправу первому участнику, закрепляющему веревки на ТО2, не обязательно).

Этап 7. Подъем.

Параметры этапа:

ИС – ТО1	Угол наклона
20 м	до 90°

Оборудование этапа:

ИС – БЗ, КЛ – начало ОЗ.

Судейские перила,
ВСВ

ЦС – ОЗ, ТО1 – 2 судейских карабина.

Действия: движение первого участника по п.7.10 с самостраховкой и по п.7.11 с ВКС. ВКС осуществляется ВСВ силами команды. Движение остальных участников по п.7.10 с самостраховкой и по п.7.11 с ВКС. ВКС осуществляется командной веревкой.

Обратное движение: по п.7.12 с ВКС.

Этап 8. Спуск по наклонной навесной переправе.

Параметры этапа:

ТО1 – ТО2	Угол наклона	Расстояние от ТО2 до ОЗ	Высота ТО2 над землей
30 м	31°	4 м	1,5 м

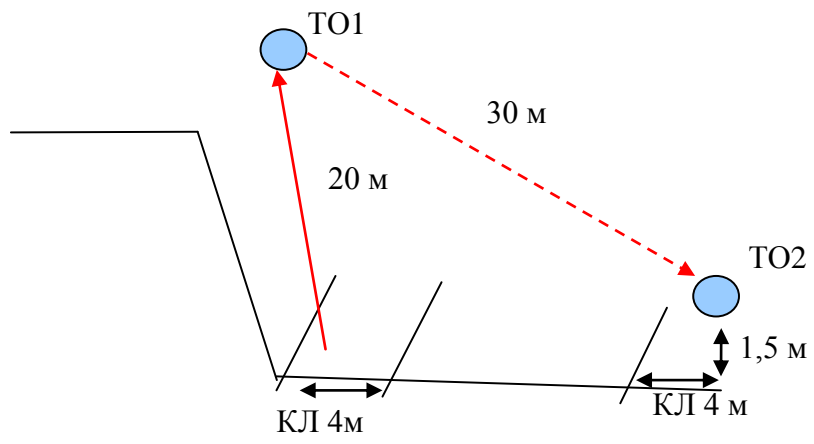
Оборудование этапа:

ИС – ОЗ, ТО1 – 2 судейских карабина.

ЦС – БЗ, ТО2 (БЗ) – горизонтальная опора, КЛ – окончание ОЗ.

Действия: организация перил по п.7.6. Движение участников по п.7.9, обязательна ВКС по п.7.9.4. Снятие перил по п.7.7.1.

Обратное движение: в случае невозможности вернуться по условиям этапа, участник переходит по земле к ИС блока этапов, далее по условиям этапа 7, далее по условиям этапа 8.



ФИНИШ

Начальник дистанции

К.В. Новицкий, ССВК, г. Брянск