



**ПЕРВЕНСТВО РОССИИ ПО ТУРИЗМУ НА ПЕШЕХОДНЫХ ДИСТАНЦИЯХ СРЕДИ ОБУЧАЮЩИХСЯ  
ОТКРЫТЫЕ РЕСПУБЛИКАНСКИЕ СОРЕВНОВАНИЯ «КУБОК РЕСПУБЛИКИ МАРИЙ ЭЛ» ПО  
СПОРТИВНОМУ ТУРИЗМУ НА ПЕШЕХОДНЫХ ДИСТАНЦИЯХ СРЕДИ ЮНОШЕЙ И ДЕВУШЕК**

19-23 июля 2017 г.

Республика Марий Эл, пос. Куяр, ДОЛ «Сосновая роща»

**УСЛОВИЯ СОРЕВНОВАНИЙ В ДИСЦИПЛИНЕ  
«ДИСТАНЦИЯ – ПЕШЕХОДНАЯ – СВЯЗКА» (длинная, 3 класс)**

Класс дистанции – 3  
Количество этапов – 5

**СТАРТ.**

**Этап. Ориентирование в заданном направлении.**

Дистанция впечатана в карту. Окружности пронумерованы согласно порядку прохождения этапов и КП. Команда движется от старта до финиша в заданном направлении. Все КП находятся в обозначенных на местности квадратах 3х3 м. Отметка на КП производится по сбору всей связки в квадрате. Масштаб, сечение рельефа, формат карты, длина дистанции, а также количество КП будет указано в технической информации.

Расстояние до этапа 1: 55 м (движение по маркировке)

**Этап 1. Переправа по бревну.**

*Параметры:*

Длина этапа	Длина бревна	Расстояние от ТО до КП	Высота ТО над землей
10 м	6 м	ИС – 2 м ЦС – 2 м	ИС – 1,5 м ЦС – 1,5 м

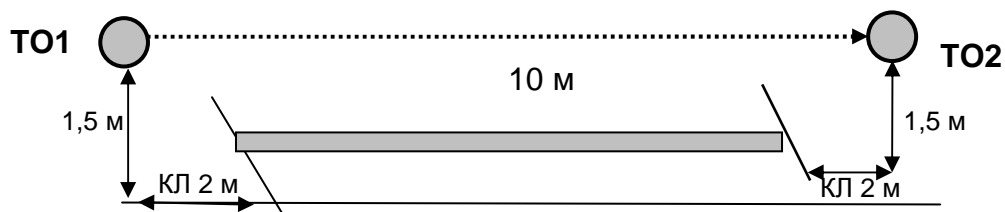
*Оборудование:*

ИС: БЗ, КП – начало ОЗ, ТО1 – 1 карабин.

ЦС: БЗ, КП – окончание ОЗ, ТО2 – 1 карабин.

*Действия:* Движение первого участника стоя по п.7.3. Организация перил по п.7.6. Движение второго участника стоя по п.7.8. Снятие перил по п.7.7.1.

*Обратное движение:* Движение производится по КОД, расположенному вдоль нитки этапа.



**Этап 2. Вертикальный маятник.**

Этап проходит в следующем порядке:

- 1) Один из участников переходит по коридору нитки к подводным перилам;
- 2) Поднимается по подводным перилам п.7.10 к ТО;
- 3) Закрепляет перила этапа 2 на ТО;
- 4) Осуществляет спуск по своим или по подводным перилам по п. 7.12 с ВКС;
- 5) Переходит обратно по коридору нитки на ИС этапа 2;
- 6) Первый участник преодолевает этап 2;
- 7) Второй участник преодолевает этап 2.

*Параметры:*

Длина этапа
5 м

*Оборудование:*

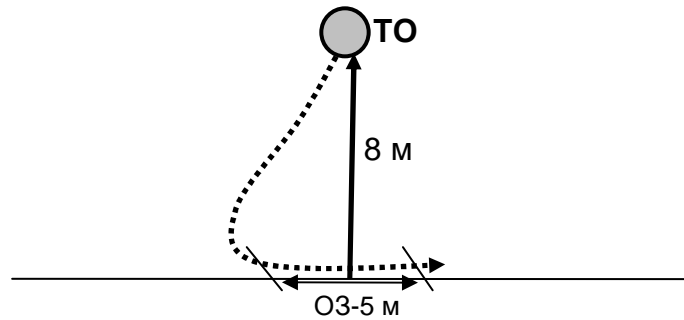
ИС: БЗ, КП – начало ОЗ.

ТО – 2 карабина в ОЗ. Судейские подводные перила.

ЦС: БЗ, КП – окончание ОЗ.

**Действия:** Подъем участника к ТО по п.7.10. Спуск участника с ТО по п.7.12 с ВКС. Преодоление этапа по п.7.15.6. В случае касания ОЗ участник возвращается на ИС этапа и повторяет этап без нарушения. Снятие перил по п.7.7.1.

**Обратное движение:** в случае невозможности вернуться по своим перилам по условиям этапа (не снимаются перила), движение осуществляется по ПОД к ТО по п.7.10.



**Этап 3. Навесная переправа.**

**Параметры:**

Длина этапа	Крутизна	Расстояние от опоры до КЛ	Высота ТО над землей
20 м	0°	ИС – 2 м ЦС – 2 м	ИС(ТО1) – 1,9 м ЦС(ТО2) – 1,9 м

**Оборудование:**

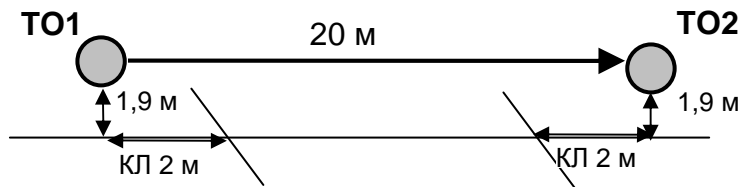
ИС: БЗ, ТО1 – петля, КЛ – начало ОЗ.

Судейские сдвоенные перила.

ЦС: БЗ, КЛ – окончание ОЗ, ТО2 – петля.

**Действия:** Движение участников по п.7.9.

**Обратное движение:** Движение по п.7.9.



**Блок 4-5. Подъем– Спуск по наклонной навесной переправе.**

**Этап 4. Подъем.**

**Параметры:**

Длина этапа	Крутизна
9 м	90°

**Оборудование:**

ИС: БЗ, РЗ.

Судейские перила.

ЦС: ОЗ, ТО1 – 2 карабина.

**Действия:** Движение первого участника по п.7.10. Движение второго участника по п.7.11 с жумаром по перилам.

**Обратное движение:** по п.7.12 с ВКС.

**Этап 5. Спуск по наклонной навесной переправе.**

**Параметры:**

Длина этапа	Крутизна	Расстояние от опоры до КЛ	Высота ТО над землей
22 м	30°	ЦС – 5 м	ЦС – 0,2 м

**Оборудование:**

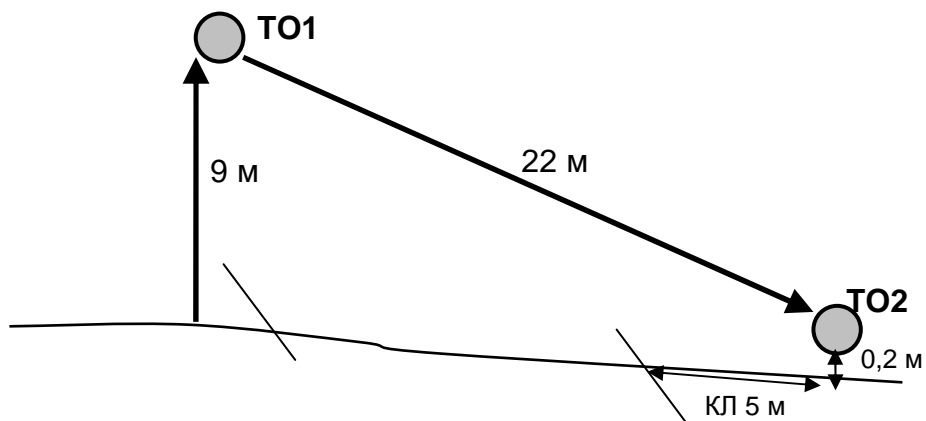
ИС: ОЗ, ТО1 – 2 карабина.

Судейские перила.

ЦС: БЗ, КЛ – окончание ОЗ, ТО2 – петля.

**Действия:** Движение по п.7.9 с ВКС по п.7.9.4.

**Обратное движение:** В случае невозможности вернуться на ИС этапа по условиям, движение производится по п.7.9 с самостраховкой по п.7.10.2.



Расстояние до финиша: 35 м (движение по маркировке)

**ФИНИШ.**