

**СОРЕВНОВАНИЯ ПО СПОРТИВНОМУ ТУРИЗМУ
«ВЕСЕННИЙ ПРИЗЫВ-2018»
ОТКРЫТОЕ ПЕРВЕНСТВО РЕСПУБЛИКИ МАРИЙ ЭЛ ПО СПОРТИВНОМУ
ТУРИЗМУ НА ПЕШЕХОДНЫХ ДИСТАНЦИЯХ
ВСЕРОССИЙСКИЕ СОРЕВНОВАНИЯ ПО ТУРИЗМУ НА ПЕШЕХОДНЫХ
ДИСТАНЦИЯХ СРЕДИ ОБУЧАЮЩИХСЯ**

28 апреля-02 мая 2018 г.

Республика Марий Эл, пос. Куяр
УТБ «Сосновая роща»

**УСЛОВИЯ СОРЕВНОВАНИЙ В ДИСЦИПЛИНЕ
«ДИСТАНЦИЯ – ПЕШЕХОДНАЯ – ГРУППА» (длинная, 2 класс)**

Класс дистанции - 2
Протяженность дистанции - 4125 м
Количество этапов - 4

- Дистанция состоит из маркированного круга (1000 м) и зоны технических этапов.
- Расположение технических этапов указаны на схеме дистанции.
- Между каждым этапом участники преодолевают круг 1000 м. Количество кругов, преодолеваемых группой 4.

Порядок прохождения дистанции:

Старт → Круг → **Этап1** → Круг → **Этап2** → Круг → **Этап3** → Круг → **Этап4** → Финиш

СТАРТ.

Расстояние до этапа 1: 1000 м (движение по маркировке)

Этап 1. Переправа по бревну. (начало работы на этапе допускается без сбора всех участников группы)

Параметры:

Длина этапа	Длина бревна	Расстояние от ТО до КЛ	Высота ТО над землей
10 м	6 м	ИС – 2 м ЦС – 2 м	ИС – 1,5 м ЦС – 1,5 м

Оборудование:

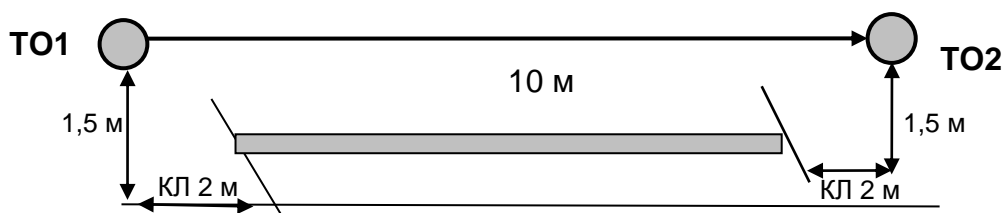
ИС: БЗ, КЛ – начало ОЗ, ТО1 – горизонтальная опора.

Судейские перила.

ЦС: БЗ, КЛ – окончание ОЗ, ТО2 – горизонтальная опора.

Действия: Движение участников по п.7.8.

Обратное движение: Движение производится по п.7.8.



Расстояние до этапа 2: 1000 м (движение по маркировке)

Этап 2. Навесная переправа.

Параметры:

Длина этапа	Крутизна	Расстояние от опоры до КЛ	Высота ТО над землей
20 м	0°	ИС – 2,5 м ЦС – 2,5 м	ИС(ТО1) – 1,5 м ЦС(ТО2) – 1,5 м

Оборудование:

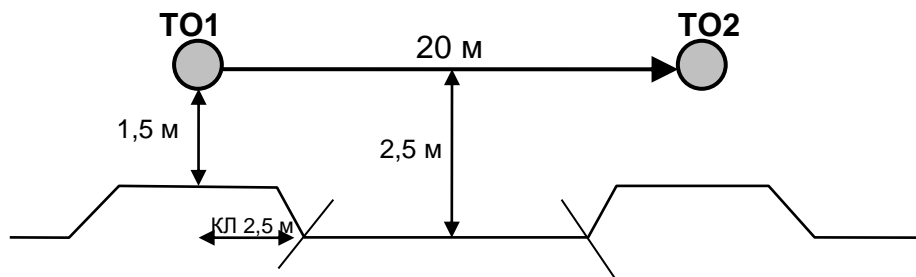
ИС: БЗ, КЛ – начало ОЗ, ТО1 – 1 карабин.

Судейские сдвоенные перила.

ЦС: БЗ, КЛ – окончание ОЗ, ТО2 – 1 карабин.

Действия: Движение по п.7.9.

Обратное движение: по п.7.9.



Расстояние до этапа 3: 1000 м (движение по маркировке)

Этап 3. Переправа по параллельным перилам.

Параметры:

Длина этапа	Крутизна	Расстояние между верхними и нижними перилами	Расстояние от ТО до КЛ	Высота нижней ТО над землей
20 м	0°	1,2 м	ИС – 2 м ЦС – 2 м	ИС – 1 м ЦС – 1 м

Оборудование:

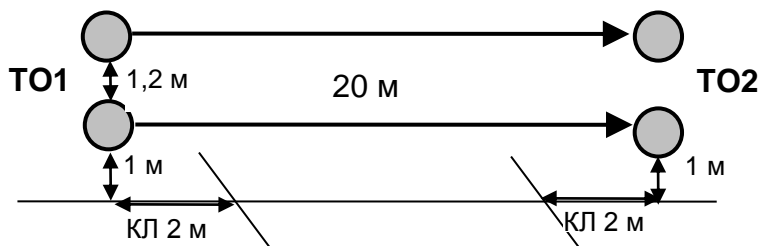
ИС: БЗ, КЛ – начало ОЗ, ТО1 – горизонтальные опоры (верхняя и нижняя).

Судейские перила.

ЦС: БЗ, КЛ – окончание ОЗ, ТО2 – горизонтальные опоры (верхняя и нижняя).

Действия: Движение по п.7.8.

Обратное движение: по п.7.8.



Расстояние до этапа 4: 1000 м (движение по маркировке)

Этап 4. Переправа методом «вертикальный маятник».

Параметры:

Длина этапа	Высота ТО над землей
5 м	8 м

Оборудование:

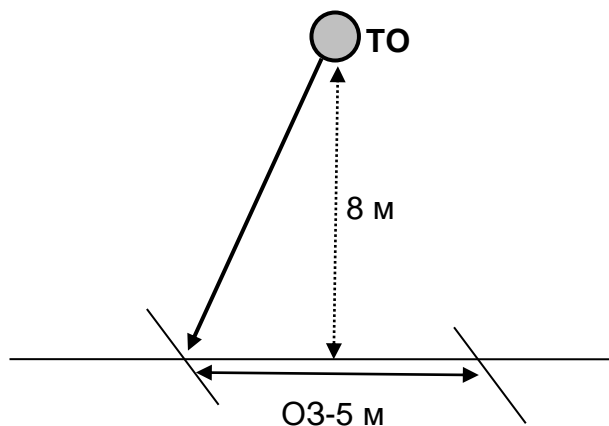
ИС: БЗ, КЛ – начало ОЗ.

Судейские перила.

ЦС: БЗ, КЛ – окончание ОЗ.

Действия: Движение по п.7.15, крепление сопровождающей веревки осуществляется в ИСС участника, вставить на самостраховку сопровождающему участнику не следует.

Обратное движение: Движение осуществляется по коридору своей нитки.



Расстояние до финиша: 70 м (движение по маркировке).

ФИНИШ.