

Открытый чемпионат Липецкой области по спортивному туризму
на пешеходных дистанциях

1-4 ноября 2019 года

Липецкая обл., Елецкий р-он, с.Аргамач-Пальна

УСЛОВИЯ СОРЕВНОВАНИЙ В ДИСЦИПЛИНЕ
«ДИСТАНЦИЯ – ПЕШЕХОДНАЯ - СВЯЗКА»
КОРОТКАЯ (СПРИНТ)

КЛАСС ДИСТАНЦИИ	4	4
	Регламент 2019г.	Параметры и характеристики дистанции
<i>Длина дистанции короткая (спринт) (км)</i>	<i>0,9-2,0</i>	<i>1222м.</i>
<i>Количество этапов (всего)</i>	<i>6 -14</i>	<i>8</i>
<i>Количество этапов с восстановлением перил переправ (без организации перил переправ на этом этапе)</i>	<i>0-3</i>	<i>1</i>
<i>Количество этапов с организацией перил</i>	<i>4-6</i>	<i>5</i>
<i>- из них количество с организацией перил навесных или перил параллельных переправ (угол наклона 0-19 градусов)</i>	<i>1-2</i>	<i>2</i>
<i>- из них количество с организацией перил наклонных навесных переправ (вверх/вниз) (угол наклона 20-60 градусов)</i>	<i>0-1</i>	<i>0</i>
<i>Количество блоков</i>	<i>1-4</i>	<i>2</i>
<i>Количество этапов в блоке</i>	<i>2-5</i>	<i>2</i>

ПЕРЕЧЕНЬ ЭТАПОВ, ПАРАМЕТРЫ, ОБОРУДОВАНИЕ И УСЛОВИЯ ПРОХОЖДЕНИЯ

СТАРТ

Расстояние до этапа 110 м.

Блок этапов 1-2. Подъем по наклонной навесной переправе - Спуск по перилам

Действия участников:

- 1) Участники восстанавливают перила наклонной навесной переправы и проходят этап 1
- 2) Проходят этап 2 по условиям.

Этап 1. Подъем по наклонной навесной переправе.

Параметры этапа:

Расстояние между ТО1 и ТО2	Расстояние от ОЗ до ТО2	Высота крепления горизонтальной опоры над землей	Угол наклона перил
18,8 м	5 м.	ТО1-8 м. ТО2 - 1.5 м.	30°

Оборудование этапа:

ИС - БЗ, ТО2 - горизонтальная опора, судейские перила для восстановления, ВСВ, КЛ - начало ОЗ.
ЦС - ОЗ, ТО1 - 2 судейских карабина.

Действия: Восстановление перил по п. 7.6.12. Движение участников по п.7.9 с ВКС.

Обратное движение: По условиям этапа.

Этап 2. Спуск по перилам.

Параметры этапа:

Длина этапа	Крутизна
8 м.	90°

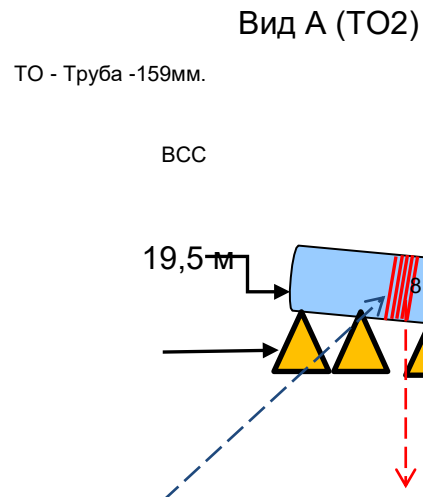
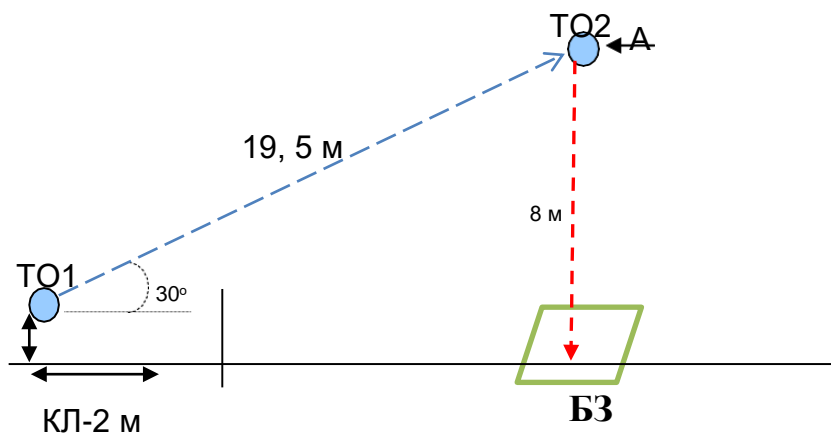
Оборудование этапа:

ИС - ОЗ, ТО1 - 2 судейских карабина, ВСВ.

ЦС – БЗ, РЗ.

Действия: Организация перил по п. 7.6. Движение участников по п.7.12. Снятие перил по п.7.6.15.

Обратное движение: По п. 7.10.2. с ВКС, при отсутствии перил по КОД и далее по этапу 1.



Расстояние до этапа 5 м

Этап 3. Навесная переправа.

Параметры этапа:

Расстояние между ТО1 и ТО2	Расстояние от ТО1 до ОЗ	Расстояние от ОЗ до ТО2	Высота крепления горизонтальной опоры над землей
18 м	2 м	2 м	ТО1- 1.8 м, ТО2 – 2 м

Оборудование этапа:

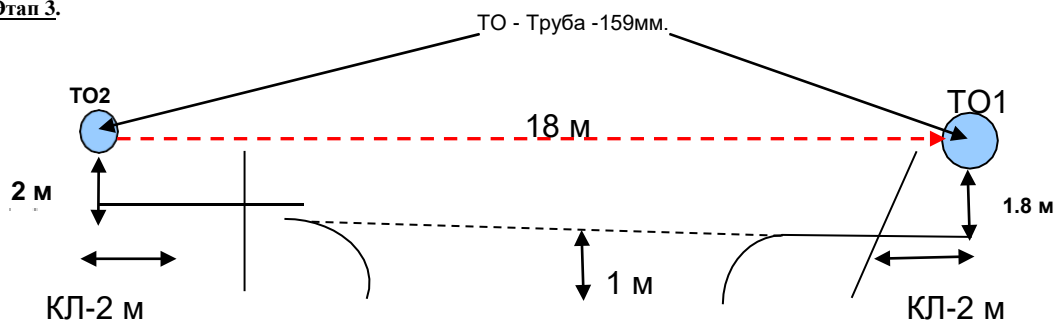
ИС – ТО2 - горизонтальная опора.

ЦС – ТО1 - горизонтальная опора.

Действия: Первый участник перемещается к ТО1 по рельефу закрепляет перила переправы(движение по рельефу не регламентировано). Возвращается на ИС этапа. Организация перил по п. 7.6. Движение участников по п. 7.9. Снятие перил по п. 7.6.15.

Обратное движение: по п.7.9. при отсутствии перил по КОД.

Этап 3.



Расстояние до этапа 190 м.

Блок этапов 4-5. Подъем по перилам – Спуск по наклонной навесной переправе.

Действия участника:

Этап 4. Подъем по перилам

Параметры этапа:

Длина этапа	Крутизна
8м.	90°

Оборудование этапа:

ИС – БЗ, КЛ.

ЦС - ОЗ, ТО1 - два судейских карабина, судейские перила, ВСС.

Действия: Движение участников по п.7.11.(б) с ВКС.

Обратное движение: по 7.12. с ВКС.

Этап 5. Спуск по наклонной навесной переправе.

Параметры этапа:

Расстояние между ТО1 и ТО2	Расстояние от ОЗ до ТО2	Высота крепления горизонтальной опоры над землей	Угол наклона перил
18,8 м	5 м.	ТО1-8 м. ТО2 - 1.5 м.	30°

Оборудование этапа:

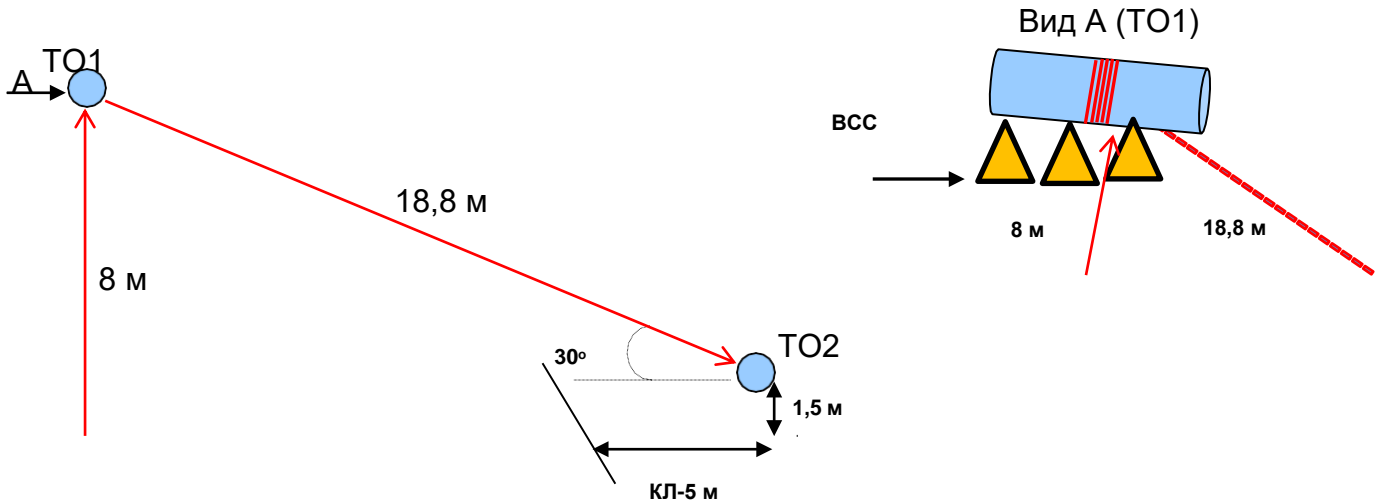
ЦС - ОЗ, ТО1 - 2 судейских карабина, судейские перила, ВСВ

ИС - БЗ, ТО2 - горизонтальная опора, КЛ - начало ОЗ.

Действия: Движение участников по п.7.9. с ВКС.

Обратное движение: По п. 7.9, с ВКС.

Блок этапов 4-5.



Расстояние до этапа 177 м.

Этап 6. Переправа по параллельным перилам

Параметры этапа:

Расстояние между ТО1 и ТО2	Расстояние от ТО1 до ОЗ	Расстояние от ОЗ до ТО2	Высота крепления нижних горизонтальных опор над землей	Расстояние между горизонтальными опорами
18 м	2 м	2 м	ТО 2-1,3 м; ТО 1 – 1.5м.	1,2 м

Оборудование этапа:

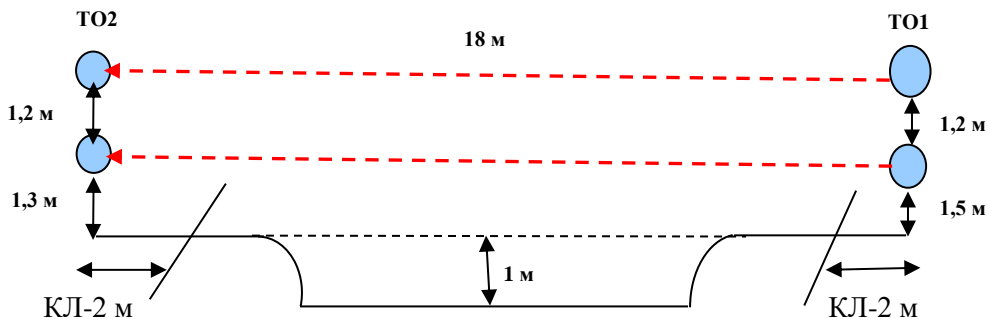
ИС - ТО1- горизонтальные опоры. КЛ.

ЦС - ТО2 - горизонтальные опоры. КЛ.

Действия: Первый участник перемещается к ТО2 по рельефу, закрепляет перила переправы и возвращается на ИС. Организация перил по п.7.6. Движение участников по п. 7.8. Снятие перил по п. 7.6.15.

Обратное движение: по п. 7.8, при отсутствии перил по КОД.

Этап 6.



Расстояние до этапа 270 м.

Этап 7. Спуск по склону.

Параметры этапа:

Длина этапа	Расстояние от ТО1 до БЗ	Крутизна склона
20 м	1 м	35°

Оборудование этапа:

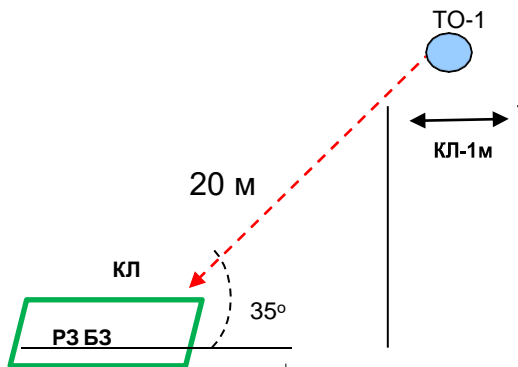
ИС - БЗ, ТО1 – два судейских карабина, КЛ - начало

ОЗ. ЦС - БЗ, КЛ - окончание ОЗ, РЗ.

Действия: Организация перил по п. 7.6. Движение участников по п.7.12. Снятие перил по п.7.6.15.

Обратное движение при наличии перил и ВКС по п. 7.11, при их отсутствии - по КОД.

Этап 7.



Расстояние до этапа 290 м.

Этап 8. Подъем по склону.

Параметры этапа:

Длина этапа	Расстояние до ППС от ТО 1	Крутизна склона
26 м	13 м	40°

Оборудование этапа:

ИС - БЗ, ТО1- узел на горизонтальных перилах для закрепления перил подъёма, КЛ - начало ОЗ.

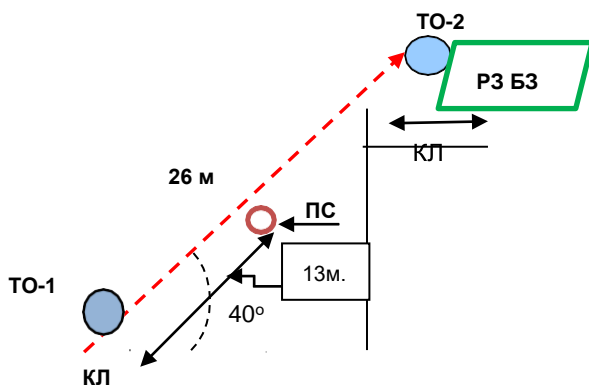
ППС - судейская петля,

ЦС – БЗ, РЗ, ТО2 - горизонтальная опора. КЛ- по горизонтальной опоре.

Действия: Движение первого участника по п. 7.4. Движение второго участника по 7.10.

Обратное движение: по п.7.10.

Этап 8.



Расстояние до финиша 180 м.

ФИНИШ