

ПЕРВЕНСТВО ПРИВОЛЖСКОГО ФЕДЕРАЛЬНОГО ОКРУГА ПО СПОРТИВНОМУ ТУРИЗМУ НА ПЕШЕХОДНЫХ ДИСТАНЦИЯХ

14 – 17 мая 2019 г.

Саратовская область, г. Хвалынский

УСЛОВИЯ ПРОХОЖДЕНИЯ ДИСТАНЦИИ «ДИСТАНЦИЯ – ПЕШЕХОДНАЯ – ГРУППА» КОРОТКАЯ (СПРИНТ)

Класс дистанции – 4

Протяженность дистанции – 1411 м

Набор высоты – 25 м

Количество этапов – 10

Характер маркировки – Красно-белая сигнальная лента, зеленая оградительная сетка

Система оценки нарушений – бесштрафовая

СТАРТ.

Расстояние до этапа 1: 140 м

Этап 1. Подъем по наклонной навесной переправе. КВ – 12 минут.

Параметры этапа:

Длина этапа	Крутизна	Расстояние от ТО до КП	Высота ТО1 и ТО2 над землей
24 м	30°	ИС, ТО1 – 4 м; ЦС, ТО2 – 0 м	1,5 м

Оборудование:


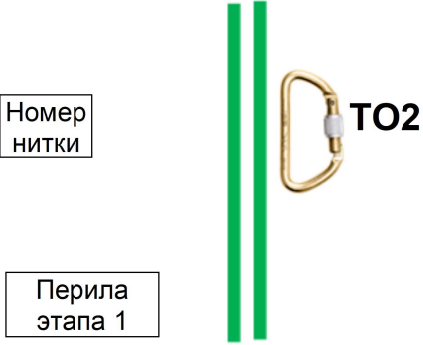
ИС: БЗ, КП – начало ОЗ, ТО1.

Судейские перила.

ЦС: ОЗ, КП – окончание ОЗ, ТО2 – 1 карабин.

Действия: Движение по п.7.9.

Обратное движение: по п.7.9.

Схема этапа 1	Вид А (схема расположения судейского оборудования на ТО2)
	

Расстояние до блока этапов 2-3: 25 м

Блок этапов 2-3. Навесная переправа – Переправа по параллельным перилам – Спуск по перилам. КВ – 15 минут

Блок этапов преодолевается в следующем порядке:

- 1) Первый участник проходит этап 2. Допускается до переправы первого участника использовать ТО1 (закреплять или пропускать веревки);
- 2) Группа организует перила этапа 3;
- 3) Остальные участники проходят этап 3.

Этап 2. Спуск по склону (проходит первый участник).

Параметры этапа:

Длина этапа	Крутизна	Расстояние от ТО до КП	Высота ТО1 и ТО2 над землей
20 м	40°	ТО1 – 0 м; ТО2 – 3 м	1,5 м

Оборудование:

ИС: ОЗ, КП – начало ОЗ, ТО1 – 2 карабина.

Судейские перила.

ЦС: БЗ, КП – окончание ОЗ.

Действия: Движение участника по п.7.12 с ВКС.

Обратное движение: п.7.10.

Этап 3. Спуск по наклонной навесной переправе.

Параметры этапа:

Длина этапа	Крутизна	Расстояние от ТО до КЛ	Высота ТО1 и ТО2 над землей
22 м	25°	ТО1 – 0 м; ТО2 – 3 м	1,5 м

Оборудование:

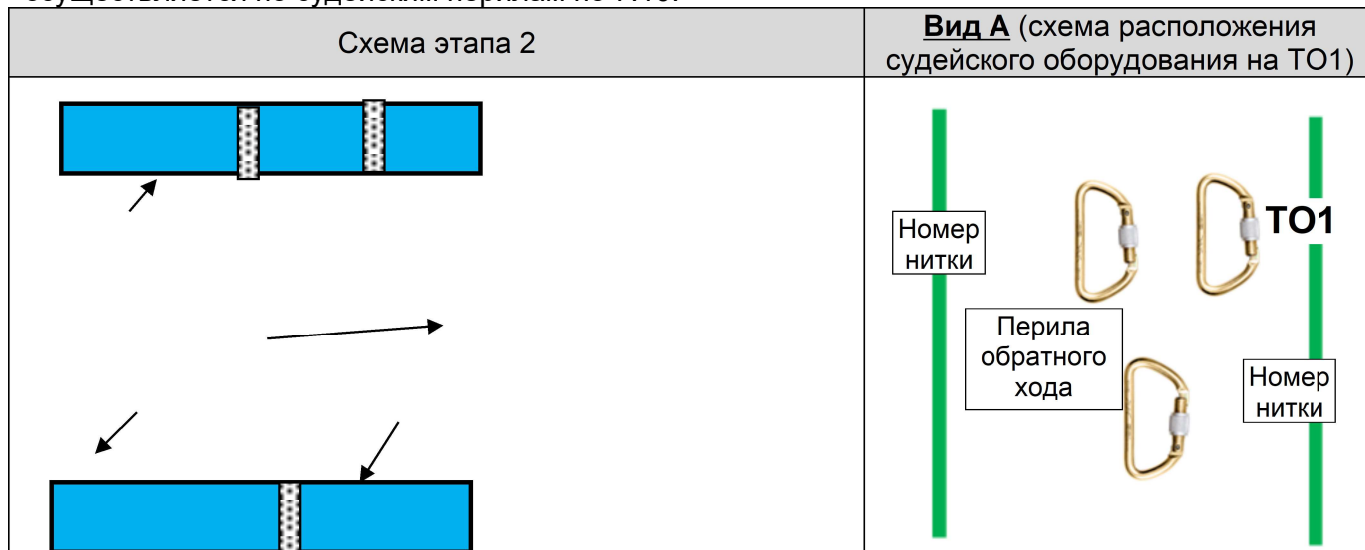
ИС: ОЗ, КЛ – начало ОЗ, ТО1 – 2 карабина.

Судейские перила.

ЦС: БЗ, КЛ – окончание ОЗ, ТО2 – 1 карабин.

Действия: Организация перил по п.7.6. Движение участников по п.7.9. Снятие перил по п.7.6.14, п.7.6.15.

Обратное движение: В случае невозможности вернуться по своим перилам по п.7.9 движение осуществляется по судейским перилам по 7.10.



Расстояние до блока этапов 4-6: 270 м

Блок этапов 4-6. Навесная переправа – Переправа по параллельным перилам – Спуск по перилам. КВ – 12 минут

Блок этапов преодолевается в следующем порядке:

- 1) Участники восстанавливают перила этапа 4;
- 2) Первый участник проходит этап 4. Допускается до переправы первого участника использовать ТО1 (закреплять или пропускать веревки);
- 3) Группа организует перила этапа 5;
- 4) Первый участник организует перила этап 6;
- 5) Первый участник проходит этап 6;
- 6) Остальные участники проходят этапы 5 и 6.

Этап 4. Навесная переправа (проходит первый участник).

Параметры этапа:

Длина этапа	Крутизна	Расстояние от ТО1 до КЛ	Высота ТО1 над землей	Высота ТО2 над землей
21 м	0°	6 м	1,7 м	10 м

Оборудование:

ИС: БЗ, судейские двойные перила, исходное положение перил: концы закреплены за верхнюю опору на ТО1, длина свободных концов 2 метра, веревка завязана с провисом на два штыка без контрольного, КЛ – начало ОЗ, ТО1 – горизонтальная опора.

ЦС: ОЗ, ТО2 – 2 карабина.

Действия: Организация перил по п.7.6.12, разрешено только на верхнюю опору ТО1. Движение участника по п.7.9 по судейским перилам. Снятие перил не производится.

Обратное движение: по п.7.9.

Этап 5. Переправа по параллельным перилам.

Параметры этапа:

Длина этапа	Крутизна	Высота нижней ТО над землей	Расстояние между верхними и нижними опорами	Расстояние от ТО1 до КЛ
21 м	0°	ИС – 0,5 м; ЦС – 8,8 м	1,2 м	6 м

Оборудование:

ИС: БЗ, КЛ – начало ОЗ, ТО1 – горизонтальные опоры (верхняя и нижняя).

ЦС: ОЗ, ТО2 – 2 карабина на верхней опоре, 1 карабин на нижней опоре.

Действия: Организация нижних перил по п.7.6. Движение остальных участников по п.7.8. Снятие верхних перил не производится. Снятие нижних перил по п.7.6.14, п.7.6.15., разрешено с ЦС блока этапов 4-6 или во время движения по этапу 6.

Обратное движение: в случае невозможности вернуться по п.7.8, движение осуществляется по п.7.9.

Этап 6. Спуск по перилам.

Параметры этапа:

Длина этапа	Крутизна
10 м	90°

Оборудование этапа:

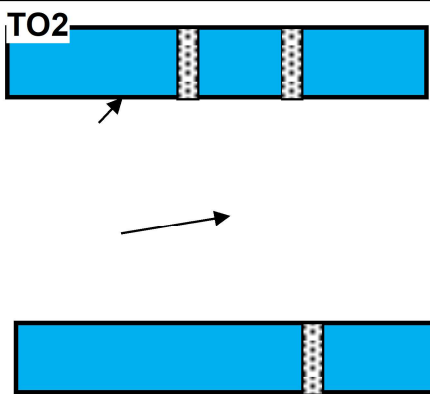
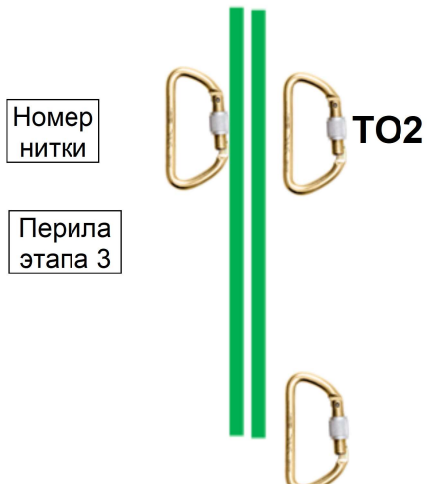
ИС: ОЗ, ТО2 – 2 карабин на верхней опоре, 1 карабин на нижней опоре.

Перила обратного движения

ЦС: БЗ, КЛ – окончание ОЗ.

Действия: Организация перил по п.7.6. Движение участников по п.7.12. Снятие перил по п.7.6.14, п.7.6.15.

Обратное движение: В случае невозможности вернуться по своим перилам по п.7.11, 7.11.1(б) движение производится по судейским перилам обратного движения по 7.10.

Схема блока этапов 3-4	Вид А (схема расположения судейского оборудования на ТО2)
	

Расстояние до блока этапов 7-8: 195 м

Блок этапов 7-8. Навесная переправа – Навесная переправа. КВ – 10 минут.

Блок этапов преодолевается в следующем порядке:

- 1) Первый участник проходит этап 7. Допускается до переправы первого участника использовать ТО1 (закреплять или пропускать веревки);
- 2) Группа организует перила этапа 8;
- 3) Остальные участники проходят этапы 8.

Этап 7. Навесная переправа (проходит первый участник).

Параметры этапа:

Длина этапа	Крутизна	Расстояние от опоры до КЛ	Высота ТО над землей
24 м	0°	ИС – 3 м, ЦС – 1,5 м	1,5 м

Оборудование:

ИС: БЗ, КЛ – начало ОЗ, ТО1 – 1 карабин.

Судейские двойные перила.

ЦС: БЗ, КЛ – окончание ОЗ, ТО2 – 1 карабин.

Действия: Движение участника по п.7.9.

Обратное движение: по п.7.9.

Этап 8. Навесная переправа.

Параметры этапа:

Длина этапа	Крутизна	Расстояние от опоры до КЛ	Высота ТО над землей
24 м	0°	ИС – 3 м, ЦС – 1,5 м	1,5 м

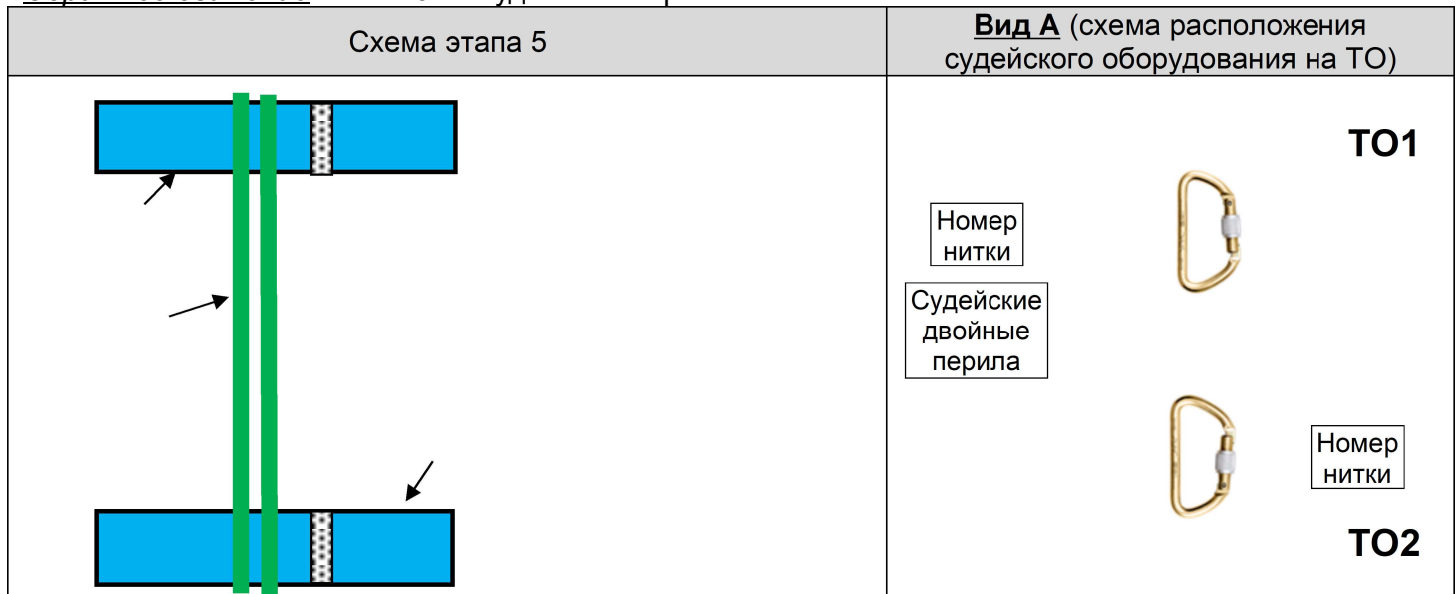
Оборудование:

ИС: БЗ, КЛ – начало ОЗ, ТО1 – 1 карабин.

ЦС: БЗ, КЛ – окончание ОЗ, ТО2 – 1 карабин.

Действия: Организация перил по п.7.6. Движение участников по п.7.9. Снятие перил по п.7.6.14, п.7.6.15.

Обратное движение: по п.7.9 по судейским перилам.



Расстояние до этапа 9-10: 490 м

Блок этапов 9-10. Спуск по склону – Спуск по склону. КВ – 14 минут.

Блок этапов преодолевается в следующем порядке:

1) Группа проходит этапы 9, 10;

Этап 9. Спуск по склону.

Параметры этапа:

Длина этапа	Крутизна	Расстояние от ТО1 до КЛ	Высота ТО1 над землей
20 м	20°	ИС – 1 м	0,5 м

Оборудование:

ИС: БЗ, КЛ – начало ОЗ, ТО1 – 2 карабина.

Судейские перила, на середине которых расположена ТО2 (1 карабин).

ЦС: ОЗ, ТО2 – 1 карабин.

Действия: Организация перил по п.7.6. Движение по п.7.12. Снятие перил по п.7.6.14, п.7.6.15 разрешено с ЦС блока этапов 9-10 или во время движения по этапу 10.

Обратное движение: по п.7.10.

Этап 7. Спуск по склону.

Параметры этапа:

Длина этапа	Крутизна
20 м	20°

Оборудование:

ИС: ОЗ, ТО2 – 1 карабин.

ЦС: БЗ, КЛ – окончание ОЗ.

Действия: Организация перил по п.7.6. Движение по п.7.10. Снятие перил по п.7.6.14, п.7.6.15.

Обратное движение: по п.7.10.

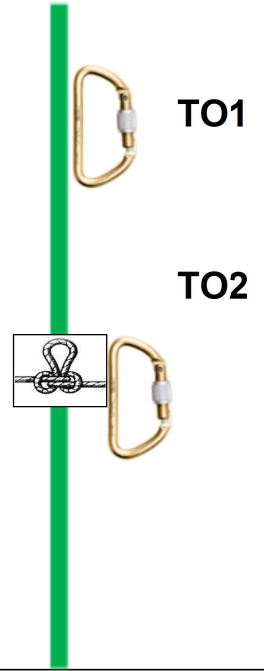
Схема блока этапов 6-7



Вид А (схема расположения судейского оборудования на Т01)

Номер
нити

Судейские
перила
блока этапов
6-7



Расстояние до финиша: 180 м

ФИНИШ.