

ПЕРВЕНСТВО ПРИВОЛЖСКОГО ФЕДЕРАЛЬНОГО ОКРУГА ПО СПОРТИВНОМУ ТУРИЗМУ НА ПЕШЕХОДНЫХ ДИСТАНЦИЯХ

14 – 17 мая 2019 г.

Саратовская область, г. Хвалынский

УСЛОВИЯ ПРОХОЖДЕНИЯ ДИСТАНЦИИ «ДИСТАНЦИЯ – ПЕШЕХОДНАЯ» КОРОТКАЯ (СПРИНТ)

Класс дистанции – 4

Протяженность дистанции – 1451 м

Набор высоты – 25 м

Количество этапов – 7

Характер маркировки – Красно-белая сигнальная лента, зеленая оградительная сетка

Система оценки нарушений – бесштрафовая

СТАРТ.

Расстояние до этапа 1: 140 м

Этап 1. Подъем по наклонной навесной переправе. КВ – 8 минут.

Параметры этапа:

Длина этапа	Крутизна	Расстояние от ТО до КЛ	Высота ТО1 и ТО2 над землей
24 м	30°	ИС, ТО1 – 4 м; ЦС, ТО2 – 0 м	1,5 м

Оборудование:


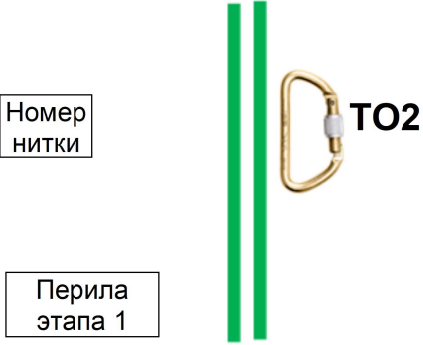
ИС: БЗ, КЛ – начало ОЗ, ТО1.

Судейские перила.

ЦС: ОЗ, КЛ – окончание ОЗ, ТО2 – 1 карабин.

Действия: Движение по п.7.9.

Обратное движение: по п.7.9.

Схема этапа 1	Вид А (схема расположения судейского оборудования на ТО2)
	

Расстояние до этапа 2: 25 м

Этап 2. Спуск по наклонной навесной переправе. КВ – 10 минут

Параметры этапа:

Длина этапа	Крутизна	Расстояние от ТО до КЛ	Высота ТО1 и ТО2 над землей
22 м	25°	ИС, ТО1 – 0 м; ЦС, ТО2 – 3 м	1,5 м

Оборудование:

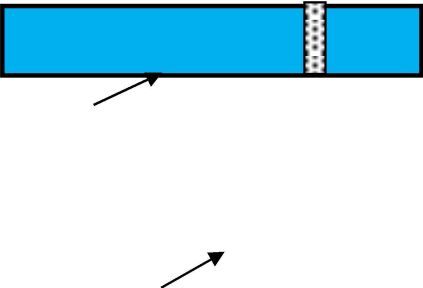

ИС: ОЗ, КЛ – начало ОЗ, ТО1 – 2 карабина.

Судейские перила.

ЦС: БЗ, КЛ – окончание ОЗ, ТО2.

Действия: Организация перил для самостраховки по п.7.6. Движение по п.7.9 с самостраховкой к перилам, организованным участником. Снятие перил для самостраховки по п.7.6.14, п.7.6.15.

Обратное движение: по п.7.9.

Схема этапа 2	Вид А (схема расположения судейского оборудования на ТО1)
	 <p data-bbox="1018 286 1107 344">Номер нитки</p> <p data-bbox="1023 465 1174 524">Перила этапа 2</p> <p data-bbox="1362 286 1437 322">ТО1</p>

Расстояние до блока этапов 3-4: 270 м

Блок этапов 3-4. Навесная переправа – Переправа по параллельным перилам.

КВ – 12 минут

Блок этапов преодолевается в следующем порядке:

- 1) Участник восстанавливает двойные перила навесной переправы на верхнюю опору ТО1;
- 2) Закрепляет перила на нижнюю опору ТО1, необходимые для прохождения этапа 4;
- 3) Проходит этап 3 по условиям;
- 4) Организует нижние перила этапа 4 на ТО2;
- 5) Проходит этап 4 по условиям.

Этап 3. Навесная переправа.

Параметры этапа:

Длина этапа	Крутизна	Высота нижней ТО над землей	Расстояние между верхней и нижней опорами	Расстояние от ТО1 до КЛ
21 м	0°	ИС – 0,5 м; ЦС – 8,8 м	1,2 м	6 м

Оборудование:

ИС: БЗ, судейские двойные перила, исходное положение перил: концы закреплены за верхнюю опору на ТО1, длина свободных концов 2 метра, веревка завязана с провисом на два штыка без контрольного, КЛ – начало ОЗ, ТО1 – горизонтальные опоры (верхняя и нижняя).

ЦС: ОЗ, ТО2 – 2 карабина на верхней опоре, 1 карабин на нижней опоре.

Действия: Организация перил по п.7.6.12, разрешено только на верхнюю опору ТО1. Движение по п.7.9. Снятие верхних перил не производится.

Обратное движение: по п.7.9.

Этап 4. Переправа по параллельным перилам.

Параметры этапа:

Длина этапа	Крутизна	Высота нижней ТО над землей	Расстояние между верхними и нижними опорами	Расстояние от ТО1 до КЛ
21 м	0°	ИС – 0,5 м; ЦС – 8,8 м	1,2 м	6 м

Оборудование:

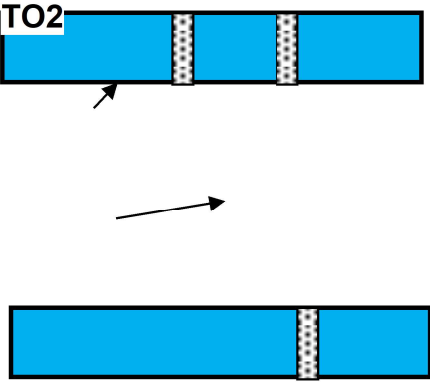
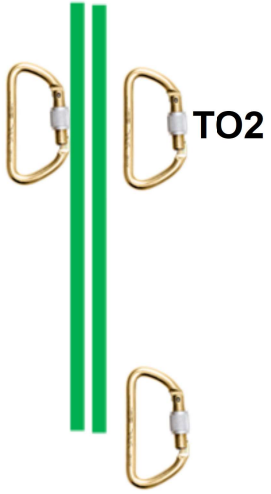
ИС: ОЗ. ТО2 – 2 карабин на верхней опоре, 1 карабин на нижней опоре.

Верхние двойные судейские перила.

ЦС: БЗ, КЛ – окончание ОЗ, ТО1 – горизонтальные опоры (верхняя и нижняя).

Действия: Организация перил по п.7.6. Движение по п.7.8. Снятие перил по п.7.6.14, п.7.6.15.

Обратное движение: в случае невозможности вернуться по своим перилам по п.7.8 движение производится по п.7.9.

Схема блока этапов 3-4	Вид А (схема расположения судейского оборудования на ТО1)
	 <p data-bbox="1050 320 1141 383">Номер нити</p> <p data-bbox="1050 432 1161 495">Перила этапа 3</p>

Расстояние до этапа 5: 195 м

Этап 5. Навесная переправа. КВ – 6 минут

Параметры этапа:

Длина этапа	Крутизна	Расстояние от опоры до КЛ	Высота ТО над землей
24 м	0°	ИС – 3 м ЦС – 1,5 м	1,5 м

Оборудование:

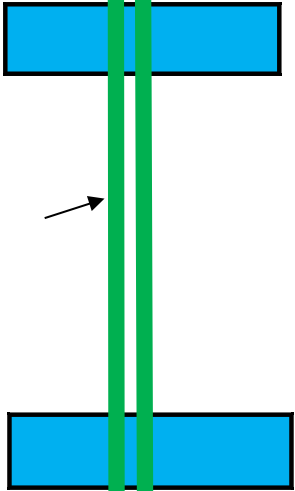

ИС: БЗ, КЛ – начало ОЗ, ТО1.

Двойные судейские перила навесной переправы.

ЦС: БЗ, КЛ – окончание ОЗ, ТО2.

Действия: Движение по п.7.9.

Обратное движение: по п.7.9.

Схема этапа 5	Вид А (схема расположения судейского оборудования на ТО)
	 <p data-bbox="1005 1496 1149 1590">Судейские сдвоенные перила</p>

Расстояние до блока этапов 6-7: 490 м

Блок этапов 6-7. Спуск по склону – Спуск по склону. КВ – 12 минут.

Этап 6. Спуск по склону.

Параметры этапа:

Длина этапа	Крутизна	Расстояние от ТО1 до КЛ	Высота ТО1 над землей
20 м	20°	ИС – 1 м	0,5 м

Оборудование:

ИС: БЗ, КЛ – начало ОЗ, ТО1 – 1 карабин.

Судейские перила, на середине которых расположена ТО2 (1 карабин).

ЦС: ОЗ, ТО2 – 1 карабин.

Действия: Организация перил по п.7.6. Движение по п.7.10. Снятие перил по п.7.6.14, п.7.6.15.

Обратное движение: по п.7.10.

Этап 7. Спуск по склону.

Параметры этапа:

Длина этапа	Крутизна
20 м	20°

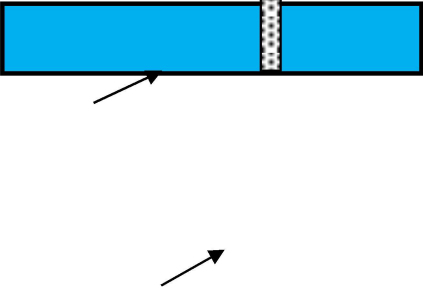
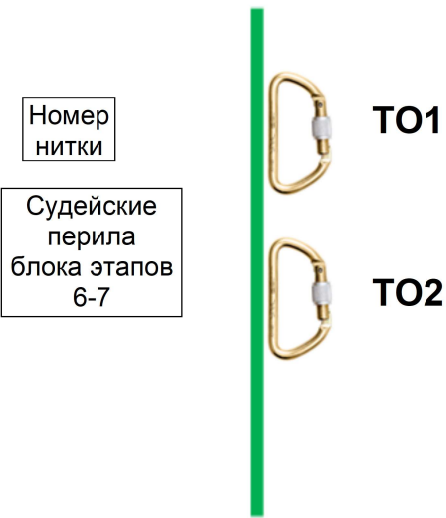
Оборудование:

ИС: ОЗ, ТО2 – 1 карабин.

ЦС: БЗ, КЛ – окончание ОЗ.

Действия: Организация перил по п.7.6. Движение по п.7.10. Снятие перил по п.7.6.14, п.7.6.15.

Обратное движение: по п.7.10.

Схема этапа 2	Вид А (схема расположения судейского оборудования на ТО1)
	

Расстояние до финиша: 180 м

ФИНИШ.