



Первенство Уральского федерального округа по спортивному туризму на пешеходных дистанциях

УСЛОВИЯ ПРОХОЖДЕНИЯ ДИСТАНЦИИ «ДИСТАНЦИЯ – ПЕШЕХОДНАЯ – СВЯЗКА» КОРОТКАЯ (СПРИНТ)

Класс дистанции – 4
Количество этапов – 7
Набор высоты – 24 м
Длина дистанции – 1100 м
Характер маркировки – красно-белая сигнальная лента, красные виборды
Система оценки нарушений – Бесштрафовая

Район проведения: г. Екатеринбург
Место проведения: ул. Опалихинская, 25
Дата старта: 22 июня 2019 г.
Время старта: согласно программе
Стартовый интервал – согласно стартовому протоколу
Общее контрольное время дистанции – 60 мин.

СТАРТ.

Расстояние до блока 1-2: 260 м

Блок этапов 1-2. Подъем по перилам – Переправа по параллельным перилам.

Блок этапов преодолевается в следующем порядке:

- 1) Первый участник проходит этап 1;
- 2) Второй участник переходит по коридору нитки к ТО2. Допускается одновременное движение с первым участником;
- 3) Связка организует верхние перила этапа 2;
- 4) Второй участник переходит обратно по коридору нитки к ИС этапа 1;
- 5) Первый участник проходит этап 2;
- 6) Второй участник проходит этап 1 и 2.

Этап 1. Подъем по перилам.

Параметры:

Длина этапа	Крутизна	Расстояние от перил на ТО1 до КЛ
5 м	90°	1 м

Оборудование:

ИС: БЗ, КЛ – начало ОЗ.

Судейские перила.

ЦС: ОЗ, ТО1 – 2 карабина на верхней опоре.

Действия: Движение первого участника по п.7.10. Движение второго участника по п.7.11, 7.11.1(б).

Обратное движение: ПОД по п.7.12

Этап 2. Переправа по параллельным перилам.

Параметры:

Длина этапа	Угол наклона перил	Расстояние между верхними и нижними перилами	Расстояние от ТО до КЛ	Высота нижней ТО2 над землей
20 м	6°	1,2 м	ЦС – 1 м	1 м

Оборудование:

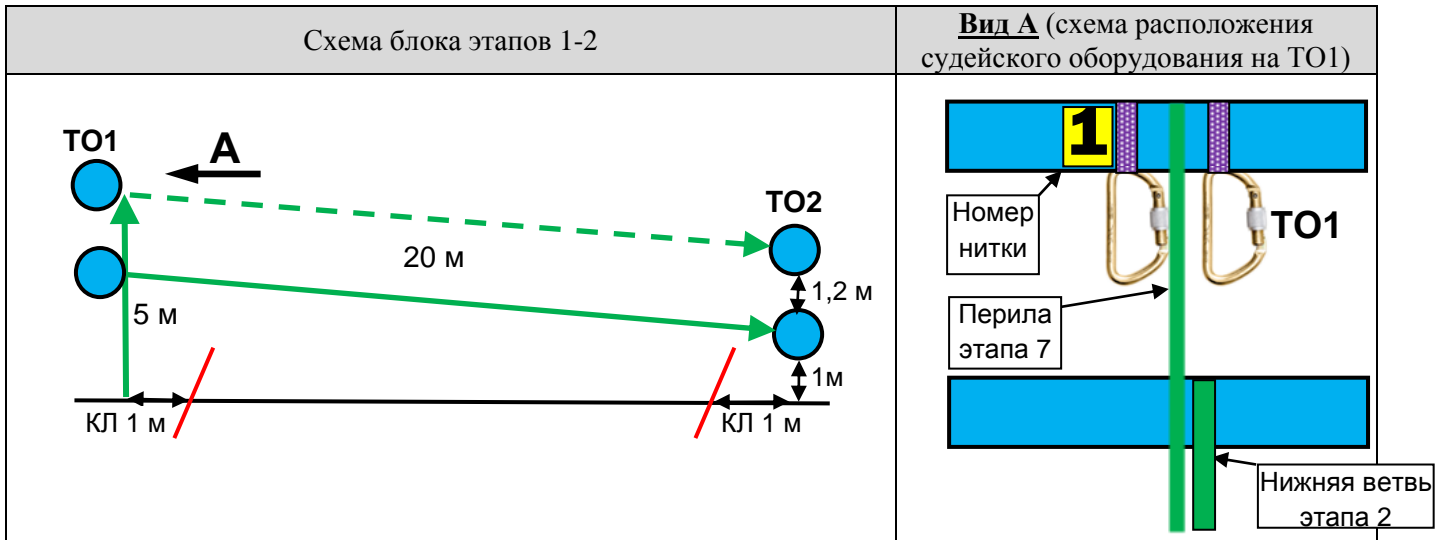
ИС: ОЗ, ТО1 – 2 карабина на верхней опоре.

Нижняя ветвь параллельных перил – слеклайн (стропа 30 мм).

ЦС: БЗ, ТО2 – горизонтальная опора (верхняя и нижняя), КЛ – окончание ОЗ.

Действия: Организация перил по п.7.6. Движение по п.7.8. Снятие перил по п.7.6.14, п.7.6.15.

Обратное движение: в случае невозможности вернуться по п.7.8, движение осуществляется по коридору нитки к ИС этапа 1, далее ПОД по п.7.10 к ТО1.



Расстояние до этапа 3: 230 м

Этап 3. Переправа по бревну.

Параметры:

Длина этапа	Длина бревна	Расстояние от ТО до КЛ	Высота ТО над землей
10 м	10 м	ИС, ЦС – 1 м	ИС, ЦС – 2 м

Оборудование:

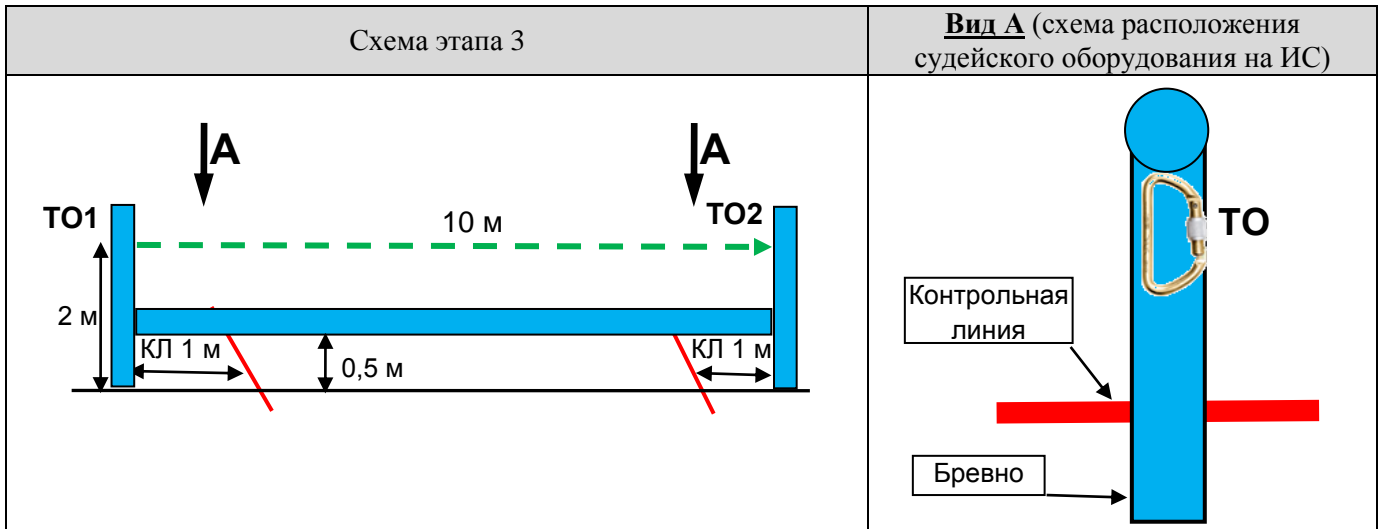
ИС: БЗ, ТО1 – 1 карабин (на вертикальной опоре), КЛ – начало ОЗ.

ЦС: БЗ, ТО2 – 1 карабин (на вертикальной опоре), КЛ – окончание ОЗ.

Действия: Движение первого участника ногами по бревну по п.7.3. Организация перил по п.7.6.

Движение второго участника ногами по бревну по п.7.8. Снятие перил по п.7.6.14, 7.6.15.

Обратное движение: по КОД, расположенному вдоль нитки этапа.



Расстояние до блока этапов 4-5: 10 м

Блок этапов 4-5. Навесная переправа – Навесная переправа.

Этап преодолевается в следующем порядке:

- 1) Первый участник проходит этап 4 согласно условиям;
- 2) Второй участник проходит этап 5 согласно условиям;

Этап 4. Навесная переправа (проходит первый участник).

Параметры:

Длина этапа	Угол наклона перил	Расстояние от ТО до КЛ	Высота ТО
18 м	0°	ИС, ЦС – 1 м	ИС – 2,2 м, ЦС – 2 м

Оборудование:

ИС: БЗ, ТО1 – 1 карабин, горизонтальная опора, КЛ – начало ОЗ.

Судейские перила.

ЦС: БЗ, ТО2 – 1 карабин, горизонтальная опора, КЛ – окончание ОЗ.

Действия: Движение по п.7.9.

Обратное движение: по п.7.9.

Этап 5. Навесная переправа (проходит второй участник).

Параметры:

Длина этапа	Угол наклона перил	Расстояние от ТО до КЛ	Высота ТО
18 м	0°	ИС, ЦС – 1 м	ИС – 2,2 м, ЦС – 2 м

Оборудование:

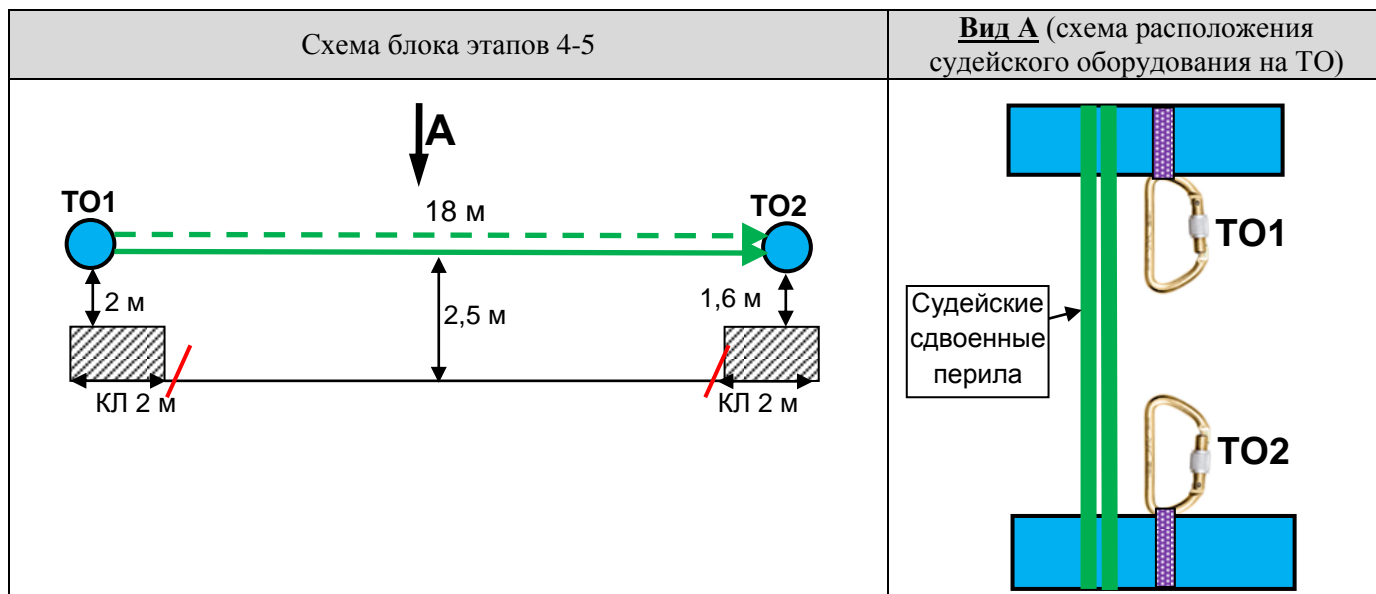
ИС: БЗ, ТО1 – 1 карабин, горизонтальная опора, КЛ – начало ОЗ.

Судейские перила.

ЦС: БЗ, ТО2 – 1 карабин, горизонтальная опора, КЛ – окончание ОЗ.

Действия: Организация перил по п.7.6. Движение по п.7.9. Снятие перил по п.7.6.14, п.7.6.15.

Обратное движение: ПОД по п.7.9.



Расстояние до блока этапов 6-7: 310 м

Блок этапов 6-7. Подъем по перилам – Спуск по наклонной навесной переправе.

Блок этапов преодолевается в следующем порядке:

- 1) Первый участник проходит этап 6;
- 2) Второй участник переходит по коридору нитки к ТО2. Допускается одновременное движение с первым участником;
- 3) Связка организует перила этапа 7;
- 4) Второй участник переходит обратно по коридору нитки к ИС этапа 6;
- 5) Первый участник проходит этап 7 по условиям;
- 6) Второй участник проходит этап 6 и 7 по условиям.

Этап 6. Подъем по перилам.

Параметры:

Длина этапа	Крутизна	Расстояние от перил на ТО1 до КЛ
8 м	90°	1 м

Оборудование:

ИС: БЗ, КЛ – начало ОЗ.

Судейские перила.

ЦС: ОЗ, ТО1 – 2 карабина.

Действия: Движение первого участника по п.7.10. Движение второго участника по п.7.11, 7.11.1(б).

Обратное движение: ПОД по п.7.12.

Этап 7. Спуск по наклонной навесной переправе.

Параметры:

Длина этапа	Угол наклона перил	Высота ТО1 над землей	Высота ТО2 над землей	Расстояние от ТО2 до КЛ
20 м	20°	8 м	1 м	ЦС – 3 м

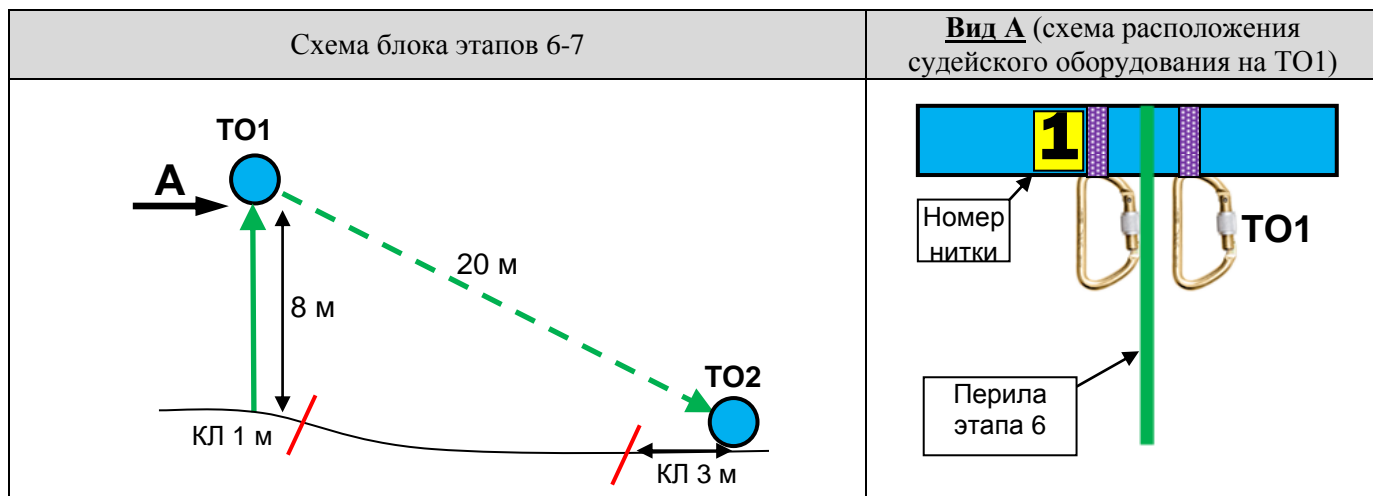
Оборудование:

ИС: ОЗ, ТО1 – 2 карабина.

ЦС: БЗ, ТО2 – 1 карабин, горизонтальная опора, КЛ – окончание ОЗ.

Действия: Организация перил по п.7.6. Движение по п.7.9. Снятие перил по п.7.6.14, п.7.6.15.

Обратное движение: в случае невозможности вернуться по п.7.9, движение осуществляется по коридору нитки к ИС этапа б, далее по п.7.10 к ТО1.



Расстояние до финиша: 290 м

ФИНИШ.

Начальник дистанции Фадеева И.М., ССІК