

Всероссийские соревнования по спортивному туризму
на пешеходных дистанциях

3-6 мая 2019 года

Липецкая обл., Елецкий р-он, с.Аргамач-Пальна

УСЛОВИЯ СОРЕВНОВАНИЙ В ДИСЦИПЛИНЕ
«ДИСТАНЦИЯ - ПЕШЕХОДНАЯ» ДЛИННАЯ

КЛАСС ДИСТАНЦИИ	2	2
	Регламент 2019г.	Параметры и характеристики дистанции
Длина дистанции (км)	3,0-5,0	-
Количество этапов (всего)	4-8	4
Количество этапов с восстановлением перил переправ (без организации перил переправ на этом этапе)	0	0
Количество этапов с организацией перил	0-1	0
- из них количество с организацией перил навесных или перил параллельных переправ (угол наклона 0-19 градусов)	0	0
- из них количество с организацией перил наклонных навесных переправ (вверх/вниз) (угол наклона 20-60 градусов)	0	0
Количество блоков	0-2	0
Количество этапов в блоке	2-3	0

ОБЩАЯ ИНФОРМАЦИЯ ПО ДИСТАНЦИИ

- Запрещается нахождение на дистанции представителей и тех участников, которые в этот момент еще не стартовали или уже финишировали, без разрешения ГСК, в противном случае участник может быть снят с дистанции.
- Волочение веревок как на этапах, так и между этапами допускается.

Район соревнований: участок местности западнее дер. Аргамач-Пальна.

Границы района: север - овраг, идущий на юго-запад от СЗ оконечности дер. Аргамач-Пальна; юг

- овраг, идущий на запад от дамбы через р. Пальна в центре дер. Аргамач-Пальна; запад - лесной массив; восток - р. Пальна, асфальтированная дорога, идущая по дер. Аргамач-Пальна.

Аварийный выход: на восток к дер. Аргамач-Пальна (р. Пальна) и далее до места старта-финиша. Хорошо видимый издали ориентир в районе старта-финиша - шпиль разрушенной церкви.

ПЕРЕЧЕНЬ ЭТАПОВ, ПАРАМЕТРЫ, ОБОРУДОВАНИЕ И УСЛОВИЯ

СТАРТ

Этап. Ориентирование.

Дистанция впечатана в карту. Окружности пронумерованы по номеру этапа (КП). Участник движется от старта до финиша в заданном направлении.

Расстояние до этапа 50 м.

Этап 1. Навесная переправа.

Параметры этапа:

Расстояние между ТО1 и ТО2	Расстояние от ТО1 до ОЗ	Расстояние от ОЗ до ТО2	Высота крепления горизонтальной опоры над землей
18 м	2 м	2 м	ТО1- 1.8 м, ТО2 – 2 м

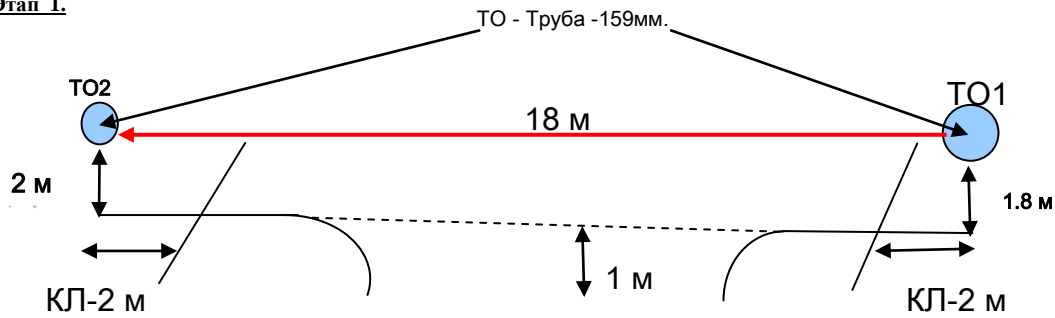
Оборудование этапа:

Судейские перила, ИС – ТО1 - горизонтальная опора. ЦС – ТО2 - горизонтальная опора.

Действия: Движение участника по п. 7.9.

Обратное движение: по п.7.9.

Этап 1.



Этап 2. Переправа по параллельным перилам

Параметры этапа:

Расстояние между ТО1 и ТО2	Расстояние от ТО1 до ОЗ	Расстояние от ОЗ до ТО2	Высота крепления нижних горизонтальных опор над землей	Расстояние между горизонтальными опорами
18 м	2 м	2 м	ТО 2-1,3 м; ТО 1 – 1,5 м.	1,2 м

Оборудование этапа:

ИС - БЗ, ТО1- горизонтальные опоры. КЛ - начало ОЗ.

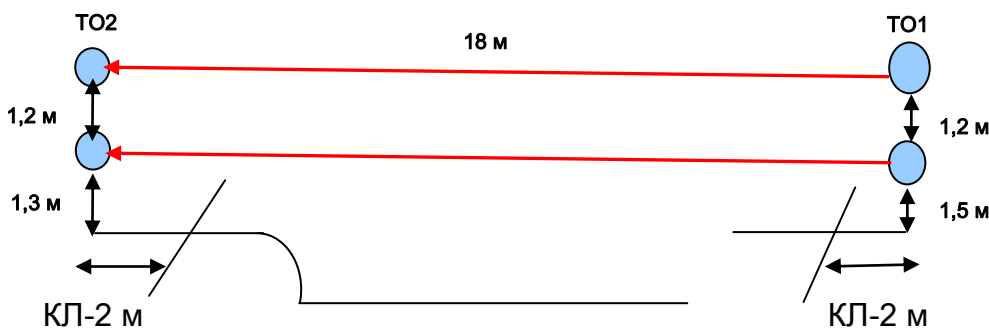
Судейские перила.

ЦС - БЗ, ТО2 - горизонтальные опоры. КЛ - окончание ОЗ.

Действия: Движение участника по п.7.8.

Обратное движение: По условиям этапа.

Этап 2.



Этап 3. Спуск по склону.

Параметры этапа:

Длина этапа	Расстояние от ТО1 до БЗ	Крутизна склона
20 м	1 м	35°

Оборудование этапа:

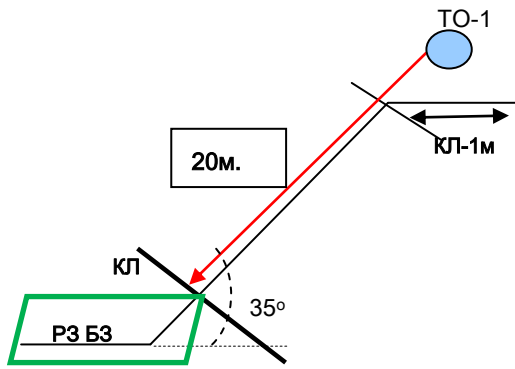
ИС - БЗ, ТО1 - горизонтальная опора, судейские перила, КЛ - начало ОЗ.

ЦС - БЗ, КЛ - окончание ОЗ, РЗ.

Действия: Движение участника по п.7.10.

Обратное движение: при наличии перил по п. 7.10, при отсутствии перил - по КОД.

Этап 3.



Этап 4. Подъем по склону.

Параметры этапа:

Длина этапа	Крутизна склона
26 м	40°

Оборудование этапа:

ИС - БЗ, КЛ - начало ОЗ.

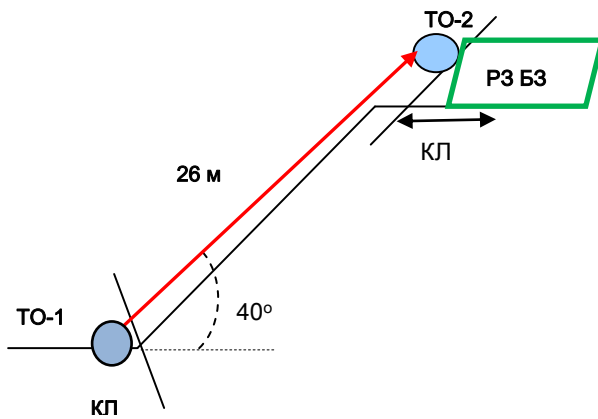
Судейские перила.

ЦС - БЗ, ТО1 - горизонтальная опора. КЛ- по горизонтальной опоре.

Действия: Движение участника по п. 7.10.

Обратное движение: по условиям этапа.

Этап 4.



Расстояние до финиша 120 м.

ФИНИШ