

**Всероссийские соревнования по спортивному туризму на лыжных дистанциях
«Памяти МС СССР Эдуарда Рихтера».**
г. Новосибирск 16 февраля 2019г.
**Условия проведения соревнований в дисциплине
« дистанция – лыжная» (короткая)**
Дистанция 4 класса.
юниоры/юниорки

Класс – дистанции - 4	Количество этапов - 6
Длина дистанции – 1900м	Количество блоков - 1
Суммарный набор высоты – 50 м.	Количество зачётных этапов по Регламенту -5,5
Расстояние расположения базы от старта – 50м.	

Перечень этапов, параметры, оборудование и условия прохождения.

СТАРТ

Расстояние до этапа 1 – 200м.

«Кошки» и ледовый инструмент на ИС Этапа №1-2, доставляются представителем команды. Далее ледовый инструмент и «кошки» по дистанции не транспортируются.

Этап 1. Спуск на «кошках» по перилам.

Зона хранения лыж на ИС этапа.

Параметры:

Длина этапа	Крутизна
20 м	До 40 ⁰

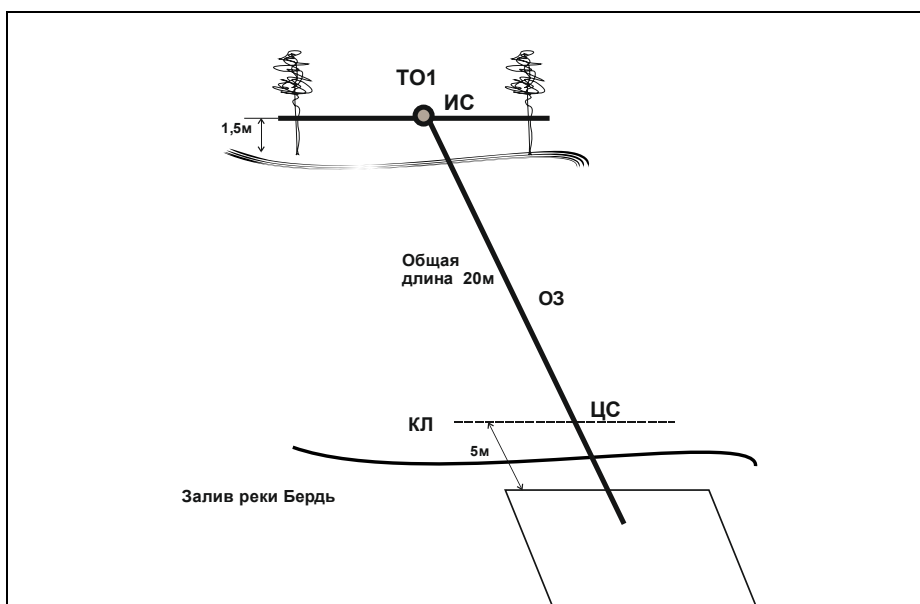
Оборудование этапа:

ИС – ОЗ. ТО1 – 2 судейские карабина.

ЦС – БЗ. КЛ.

Действия: Организация перил по п. 7.6. Движение по п.7.10.3. Снятие перил п.7.7.1.

Обратное движение: по ПОД, п.7.10.



Расстояние до этапа 2 – 20м.

Этап 2. Подъём на «кошках» по перилам.

Параметры:

Длина этапа	Крутизна
20 м	До 40 ⁰

Оборудование этапа:

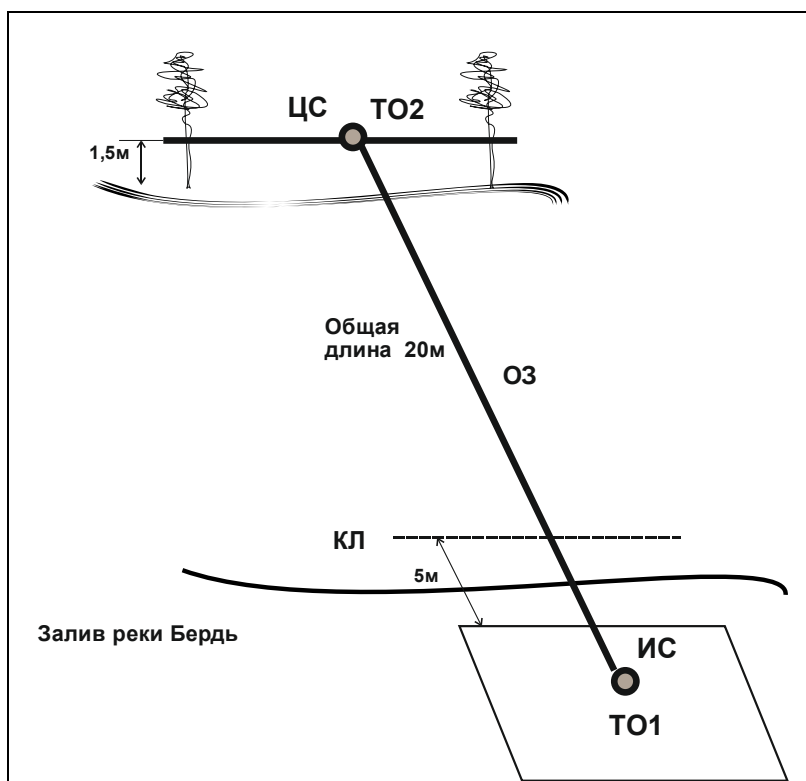
ИС – БЗ, КЛ – начало ОЗ.

Судейские перила

ЦС – ОЗ, КЛ – конец ОЗ. ТО2 – 1 судейская петля.

Действия: Движение участника по судейским перилам по п. 7.10.

Обратное движение: ПОД по п.7.10.3.



Расстояние до этапа – 3 - 500м.

Этап 3. Переправа по параллельным перилам.

Хранение лыж на ЦС этапа.

Параметры:

Длина этапа	Расстояние между верхними и нижними опорами	Расстояние от опоры до КЛ	Высота нижней ТО до земли
20 м	1,5 м	2 м	1,7 м

Оборудование этапа:

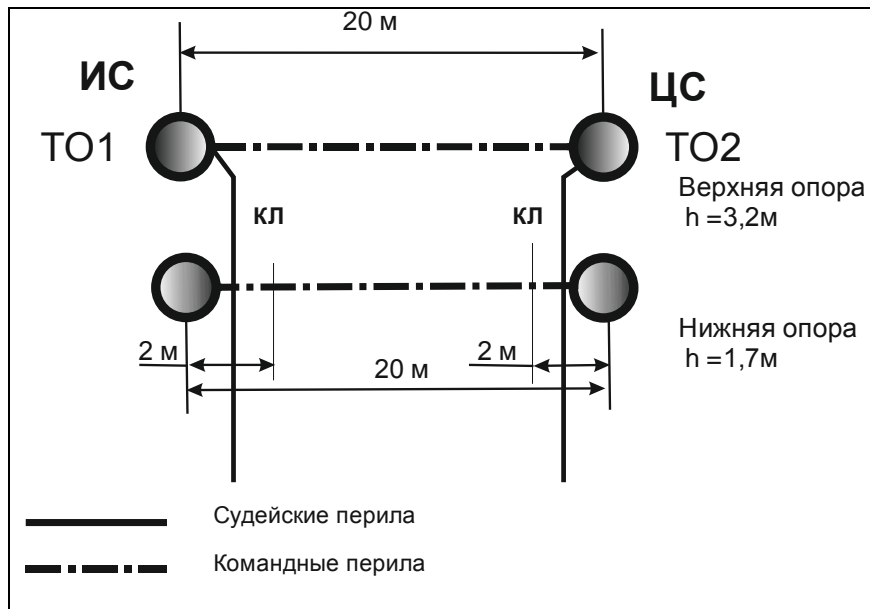
ИС- ОЗ. КЛ – начало ОЗ. ТО1 – 2 карабина на верхней опоре, подводные судейские перила.

Судейские нижние перила,

ЦС - ОЗ, КЛ – окончание ОЗ. ТО2 – горизонтальная опора, подводные судейские перила.

Действия: Участник поднимается к ТО2. Подъём/спуск к ТО1 и ТО2 по подводным перилам по п. 7.10. Участник закрепляет верхние перила на ТО2 по п.7.6. Движение по земле к подводным перилам на ТО1 не регламентировано. Организация верхних перил по п. 7.6. Движение по п.7.8. Снятие перил по п. 7.7.1 из БЗ на ЦС этапа.

Обратное движение: по п. 7.8, в случае невозможности вернуться по своим перилам, движение осуществляется по КОД вдоль нитки этапа к подводным перилам, далее по подводным перилам по п. 7.10.



Расстояние до этапа 4 - 1500 м

Этап 4. Переправа методом «вертикальный маятник». КВ = 8 мин. (М), 10 мин. (Ж).

Зона хранения лыж на ЦС этапа.

Параметры:

Длина этапа	Высота ТО1 над землей	Высота ТО2 над землей
5 м	1,5 м	9 м

Оборудование этапа:

ИС – БЗ. КЛ – начало ОЗ. ТО1 – горизонтальная опора.

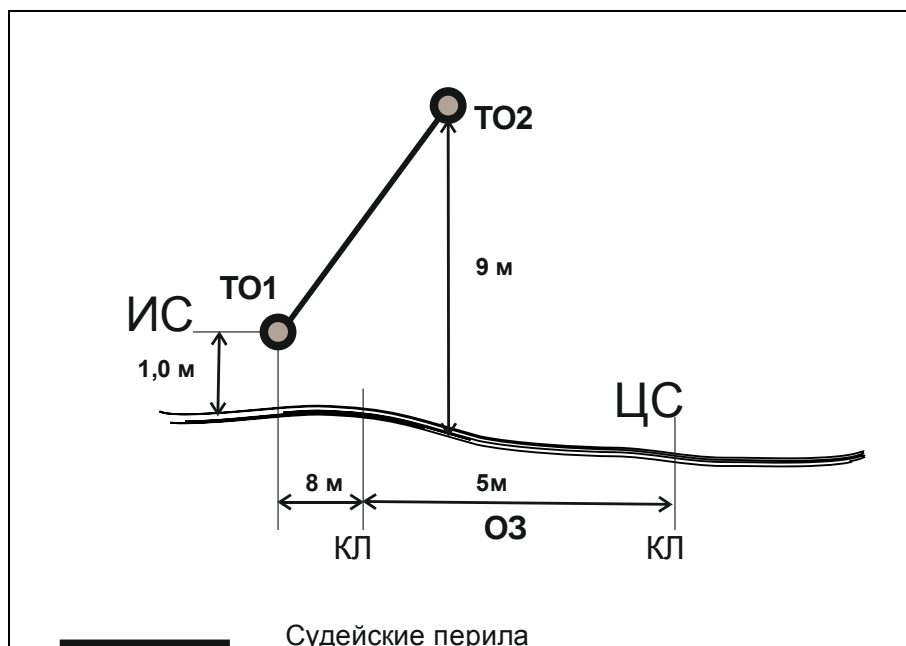
Двойные судейские перила для восстановления.

ТО2 – 2 судейских карабина.

ЦС – БЗ. КЛ – окончание ОЗ.

Действия: Участник восстанавливает судейские подводные перила по п.7.6.12. Движение участника по подводным перилам по п. 7.9, 7.10.2. Обязательная постановка на самостраховку на ТО2 до начала любых действий, отстёжка самостраховки с ТО2 производится в последнюю очередь. Организация перил по п. 7.6. Движение по подводным перилам по п. 7.9, с самостраховкой к своим перилам по п. 7.10.3. Движение по п.7.15. Снятие перил по п. 7.7.1.

Обратное движение: на ИС этапа КОД, на ТО2 и обратно на ТО1 по условиям этапа.



Блок этапов 5-6. Подъём по перилам – Спуск по наклонной навесной переправе.

КВ =10 мин. (М), 12 мин. (Ж)

Хранение лыж на ЦС этапа.

Блок этапов проходится в следующем порядке:

1. Участник восстанавливает двойные судейские перила на ТО2;
2. Участник переходит на ИС блока этапов 5-6, движение не регламентируется;
3. Участник проходит этап 5 согласно условиям;
4. Участник проходит этап 6 согласно условиям.

Этап 5. Подъём по перилам.

Зона хранения лыж на ИС.

Параметры этапа:

Длина этапа	Крутизна
8 м	90 ⁰

Оборудование этапа:

ИС - БЗ, КЛ. – начало ОЗ.

Судейские вертикальные перила.

ЦС – ОЗ, ТО1 – 2 судейских карабина

Действия: Движение по судейским перилам по п. 7.10.2. Обязательная постановка на самостраховку на ТО1 до начала любых действий, снятие самостраховки с ТО1 производится в последнюю очередь.

Обратное движение: ПОД по п.7.10.3

Этап 6. Спуск по наклонной навесной переправе.

Параметры этапа:

Длина этапа	Крутизна	Расстояние от ОЗ до ТО2
24 м	30 ⁰	3 м

Оборудование этапа:

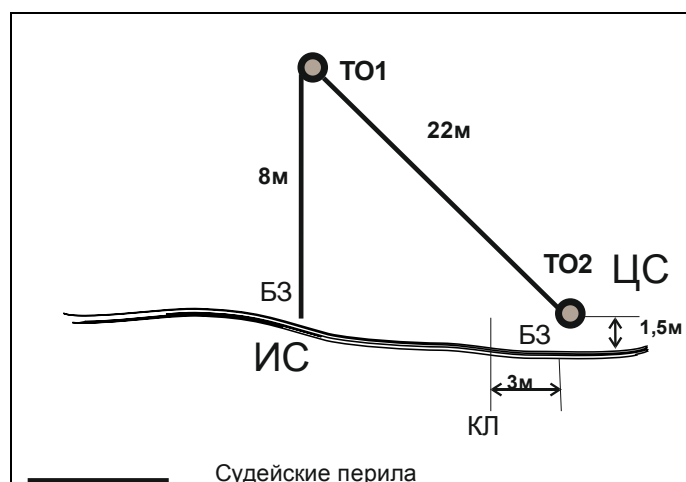
ИС– ОЗ. ТО1 - 2 судейских карабина.

Двойные судейские перила.

ЦС – БЗ. КЛ – окончание ОЗ.

Действия: Движение по судейским перилам по п. 7.9 с самостраховкой по своим перилам по п.7.10.3. Отстёжка самостраховки с ТО1 производится в последнюю очередь. Снятие своих перил по п.7.7.1.

Обратное движение: ПОД по 7.9 с самостраховкой по п. 7.10.2.



ФИНИШ - 850м.

Начальник дистанции: Дудкин И.Д, СС1К, г. Барнаул.