

**Первенство Липецкой области по спортивному туризму на пешеходных дистанциях
Открытые соревнования Елецкого района по спортивному туризму на пешеходных дистанциях**

4-7 ноября 2021 года

Липецкая обл., Елецкий р-н, с. Аргамач-Пальна

**УСЛОВИЯ СОРЕВНОВАНИЙ В ДИСЦИПЛИНЕ
«ДИСТАНЦИЯ – ПЕШЕХОДНАЯ – ГРУППА» КОРОТКАЯ (СПРИНТ)**

КЛАСС ДИСТАНЦИИ	Правила 2021г.	Параметры и характеристики дистанции
		2
Длина дистанции короткая (спринт) (км)	0,5-1,5	0,5
Количество этапов (всего)	4-8	4
Количество этапов с восстановлением перил переправ (без организации перил переправ на этом этапе)	0-1	0
Количество этапов с организацией перил	0-2	1
- из них количество с организацией перил навесных или перил параллельных переправ (угол наклона 0-19 градусов)	0	0
- из них количество с организацией перил наклонных навесных переправ (вверх/вниз) (угол наклона 20-60 градусов)	0	0
Количество блоков	0-2	0
Количество этапов в блоке	2-3	0

- Соревнования проводятся в соответствии с Правилами вида спорта «Спортивный туризм», утвержденными приказом Минспорта России от 22 апреля 2021 г. № 255 (далее Правила)
- Для оценки правильности действий участника на дистанции применяется бесштрафовая система оценки нарушений
- За снятие с этапов (блоков этапов) после финиша применяется санкция в соответствии с п. 6.2.86 Части 7 Раздела 3 Правил
- Заполнение и сдача декларации на предстартовой проверке не проверяется
- Разрешено лидирование по дистанции
- На соревнованиях применяется система электронной отметки **SPORTIdent**

Порядок работы с отметкой:

	Станция отметки	Место расположения	Примечание
СТАРТ	контактная станция	на тумбе непосредственно на линии старта	Старт осуществляется по стартовым часам, в соответствии с временем, указанным в стартовом протоколе
ПРОХОЖДЕНИЕ ЭТАПА	-	-	Отслеживается судьями этапа
СНЯТИЕ С ЭТАПА	контактная станция «СНЯТИЕ»	у судьи на выходе из рабочей зоны этапа	Участник должен отметить самостоятельно
ФИНИШ	контактная станция	на тумбе непосредственно на линии финиша	

ПЕРЕЧЕНЬ ЭТАПОВ, ПАРАМЕТРЫ, ОБОРУДОВАНИЕ И УСЛОВИЯ ПРОХОЖДЕНИЯ

СТАРТ

Расстояние до этапа – 50 м.

Этап 1. Навесная переправа

Оборудование этапа:

ИС – БЗ, ТО1 – горизонтальная опора;

КЛ – начало ОЗ;

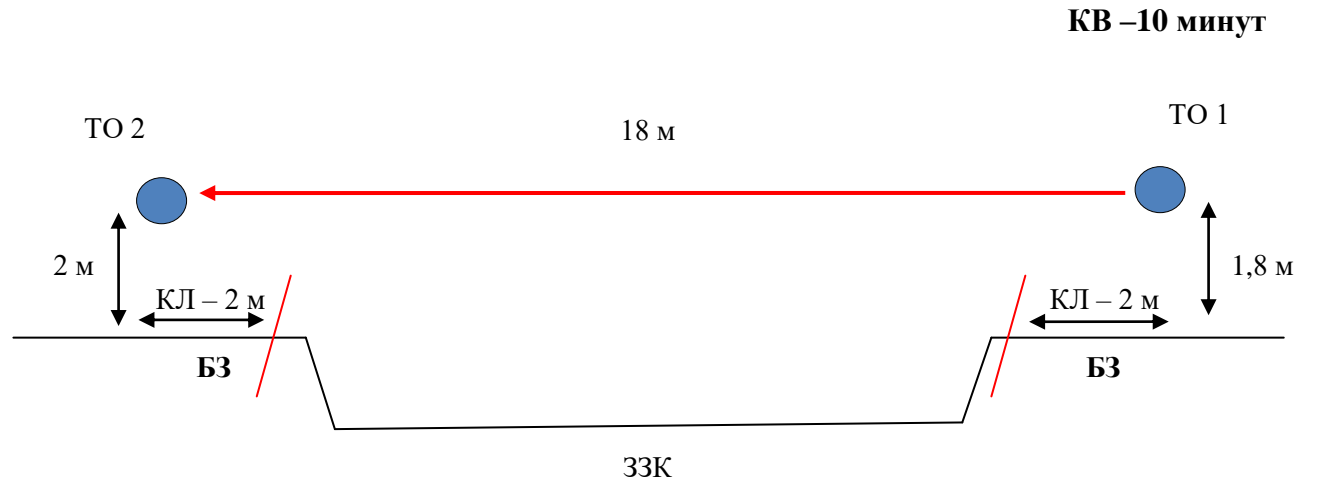
судейские перила;

КЛ – окончание ОЗ;

ЦС – БЗ, ТО2 – горизонтальная опора.

Действия: Движение участников по п. 7.9.

Обратное движение: По п. 7.9.



Расстояние до этапа – 11 м.

Этап 2. Переправа по параллельным перилам

Оборудование этапа:

ИС – БЗ, ТО1 – горизонтальные опоры;

КЛ – начало ОЗ;

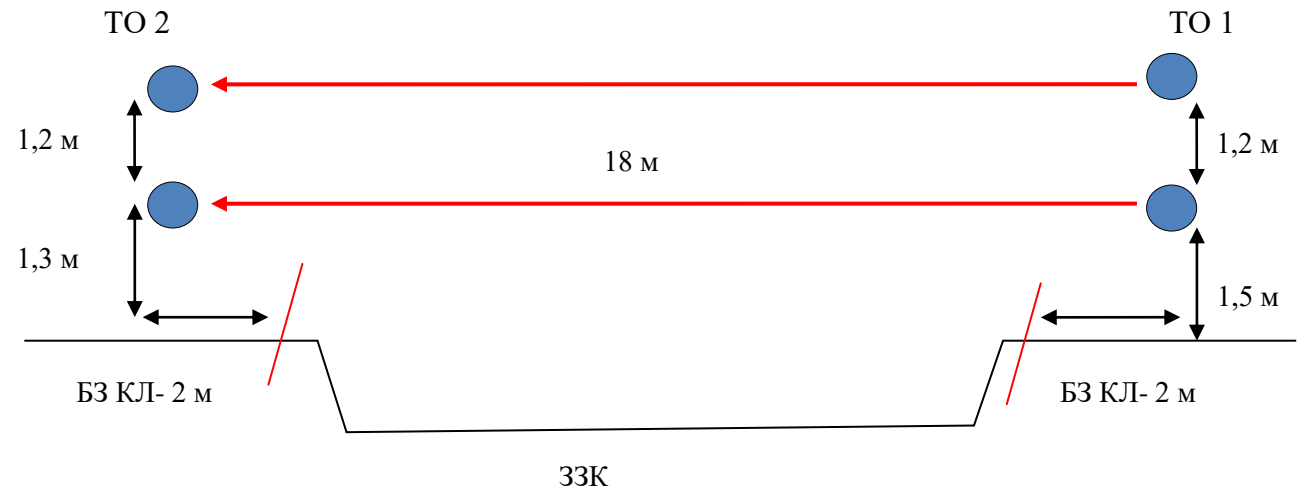
судейские перила;

КЛ – окончание ОЗ;

ЦС – БЗ, ТО2 – горизонтальные опоры.

Действия: Движение участников по п. 7.8.

Обратное движение: По п. 7.8.



Расстояние до этапа – 250 м.

Этап 3. Спуск по склону

Оборудование этапа:

ИС – БЗ, ТО1 – 1 судейский карабин;

КЛ – начало ОЗ;

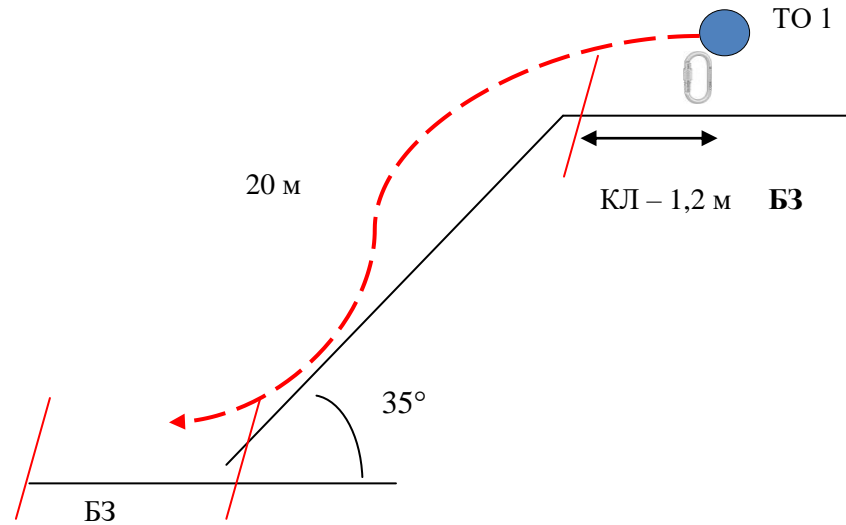
ПОД – судейские перила справа и слева от этапа;

КЛ – окончание ОЗ;

ЦС – БЗ.

Действия: Организация перил по п. 7.6. Движение участников по п. 7.10. Снятие перил по п. 7.6.15.

Обратное движение: При невозможности вернуться по п. 7.10, по ПОД.



Расстояние до этапа – 90 м.

Этап 4. Подъем по склону

Оборудование этапа:

ИС – БЗ;

КЛ – начало ОЗ;

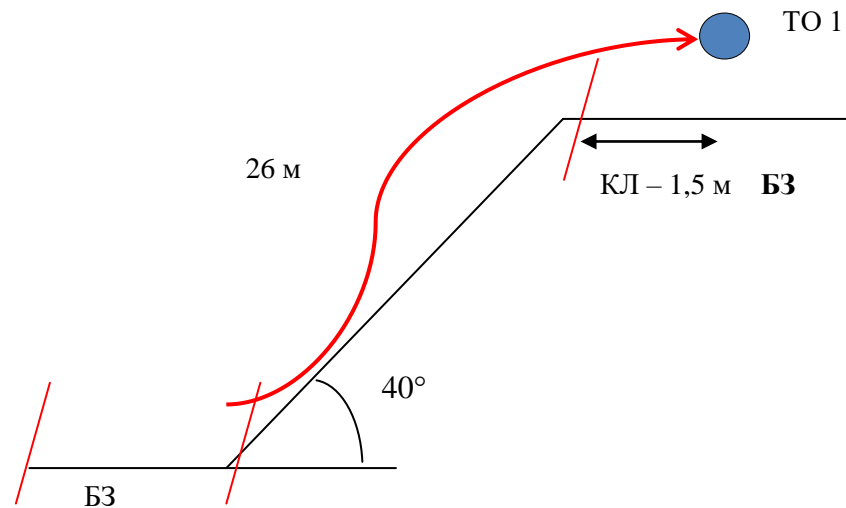
судейские перила;

КЛ – окончание ОЗ;

ЦС – БЗ, ТО1 – горизонтальная опора.

Действия: Движение участников по п. 7.10.

Обратное движение: По п.7.10. по судейским перилам.



Расстояние до финиша – 120 м.

ФИНИШ