

**Первенство Липецкой области по спортивному туризму на пешеходных дистанциях  
Открытые соревнования Елецкого района по спортивному туризму на пешеходных дистанциях**

4-7 ноября 2021 года

Липецкая обл., Елецкий р-н, с. Аргамач-Пальна

**УСЛОВИЯ СОРЕВНОВАНИЙ В ДИСЦИПЛИНЕ  
«ДИСТАНЦИЯ – ПЕШЕХОДНАЯ – ГРУППА» КОРОТКАЯ (СПРИНТ)**

КЛАСС ДИСТАНЦИИ	Правила 2021г.	Параметры и характеристики дистанции
		<b>3</b>
Длина дистанции короткая (спринт) (км)	<b>0,9-2,0</b>	<b>1,1</b>
Количество этапов (всего)	<b>5-10</b>	<b>9</b>
Количество этапов с восстановлением перил переправ (без организации перил переправ на этом этапе)	<b>0-2</b>	<b>1</b>
Количество этапов с организацией перил	<b>3-4</b>	<b>3</b>
- из них количество с организацией перил навесных или перил параллельных переправ (угол наклона 0-19 градусов)	<b>0-2</b>	<b>0</b>
- из них количество с организацией перил наклонных навесных переправ (вверх/вниз) (угол наклона 20-60 градусов)	<b>0-1</b>	<b>0</b>
Количество блоков	<b>0-2</b>	<b>2</b>
Количество этапов в блоке	<b>2-4</b>	<b>2-3</b>

- Соревнования проводятся в соответствии с Правилами вида спорта «Спортивный туризм», утвержденными приказом Минспорта России от 22 апреля 2021 г. № 255 (далее Правила)
- Для оценки правильности действий участника на дистанции применяется бесштрафовая система оценки нарушений
- За снятие с этапов (блоков этапов) после финиша применяется санкция в соответствии с п. 6.2.86 Части 7 Раздела 3 Правил
- Заполнение и сдача декларации на предстартовой проверке не проверяется
- Разрешено лидирование по дистанции
- На соревнованиях применяется система электронной отметки **SPORTIdent**

**Порядок работы с отметкой:**

	Станция отметки	Место расположения	Примечание
СТАРТ	контактная станция	на тумбе непосредственно на линии старта	Старт осуществляется по стартовым часам, в соответствии с временем, указанным в стартовом протоколе
ПРОХОЖДЕНИЕ ЭТАПА	-	-	Отслеживается судьями этапа
СНЯТИЕ С ЭТАПА	контактная станция «СНЯТИЕ»	у судьи на выходе из рабочей зоны этапа	Участник должен отметить самостоятельно
ОТМЕТКА НА КП	контактная станция	КП	
ФИНИШ	контактная станция	на тумбе непосредственно на линии финиша	

# ПЕРЕЧЕНЬ ЭТАПОВ, ПАРАМЕТРЫ, ОБОРУДОВАНИЕ И УСЛОВИЯ ПРОХОЖДЕНИЯ

## СТАРТ

Расстояние до блока этапов – 110 м.

<p><b>Блок этапов 1-3. Подъем по наклонной навесной переправе – Спуск по перилам – Переправа методом «вертикальный маятник»</b></p> <p>Действия участников:</p> <ol style="list-style-type: none"> <li>1) Первый участник проходит этап 1 по условиям.</li> <li>2) Закрепляет перила этапа 2, 3 на ТО2.</li> <li>3) Спускается по условиям этапа 2.</li> <li>4) Остальные участники проходят этапы 1 и 2 последовательно.</li> <li>4) Участники проходят этап 3 по условиям.</li> </ol> <p>Этап 3 можно выполнять до прохождения всеми участниками этапов 1 и 2.</p>	<p>KB – 12 минут</p> <p>Вид А</p> <p>ТО 2</p> <p>19,5 м</p> <p>8 м</p> <p>ТО 1</p> <p>ИС этапа 1</p> <p>24°</p> <p>1,5 м</p> <p>КЛ - 2 м</p> <p>ЦС этапа 2</p> <p>ИС этапа 3</p> <p>4 м</p> <p>ЦС этапа 3</p>	
<p><b>Этап 1. Подъем по наклонной навесной переправе</b></p> <p><u>Оборудование этапа:</u>          ИС – БЗ, ТО1 – горизонтальная опора;          КЛ – начало ОЗ;          судейские перила;          ЦС – ОЗ, ТО2 – 3 судейских карабина.</p> <p><u>Действия:</u> Движение первого участника по п. 7.9, п. 7.9.4 а. Движение остальных участников по п. 7.9, 7.9.4 в.</p> <p><u>Обратное движение:</u> По п. 7.9, 7.9.4 в.</p>	<p><b>Этап 2. Спуск по перилам</b></p> <p><u>Оборудование этапа:</u>          ИС – ОЗ, ТО2 – 3 судейских карабина;          КЛ – окончание ОЗ;          ЦС – БЗ.</p> <p><u>Действия:</u> Организация перил по п. 7.6. Движение участников по п.7.12 (перила остаются для прохождения этапа 3).</p> <p><u>Обратное движение:</u> По п. 7.11.</p>	<p><b>Этап 3. Переправа методом «вертикальный маятник»</b></p> <p><u>Оборудование этапа:</u>          ТО2 – 3 судейских карабина;          ИС – БЗ, КЛ – начало ОЗ;          ЦС – БЗ, КЛ – окончание ОЗ.</p> <p><u>Действия:</u> Организация перил по п. 7.6 (используются перила этапа 2), переправа участников по п. 7.15. Снятие перил по п.7.6.15 с ЦС блока этапов.</p> <p><u>Обратное движение:</u> По п. 7.15, либо по КОД вдоль своей нитки.</p>

Расстояние до этапа – 5 м.

#### Этап 4. Навесная переправа.

##### Оборудование этапа:

ИС – БЗ 1, ТО2 – горизонтальная опора;

КЛ – начало ОЗ;

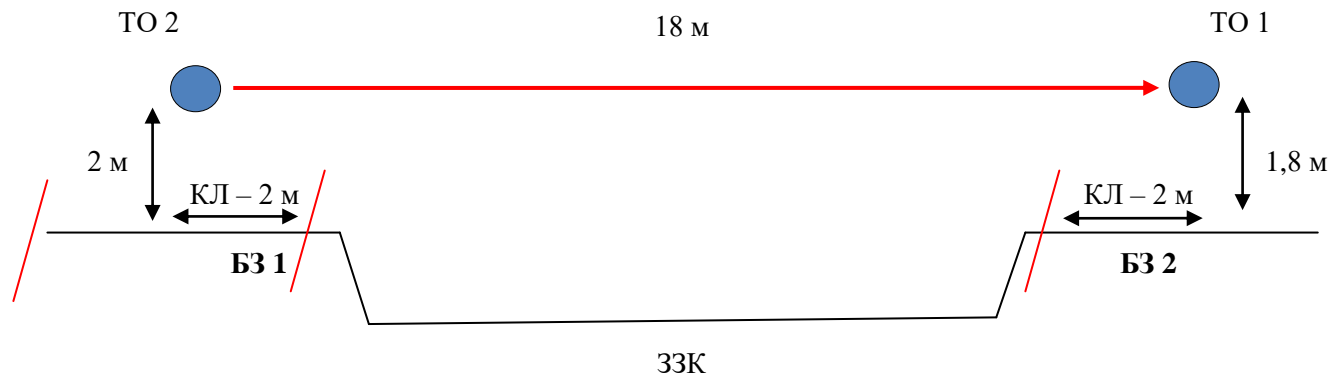
судейские перила;

КЛ – окончание ОЗ;

ЦС – БЗ 2, ТО 1 – горизонтальная опора.

Действия: Движение участников по п. 7.9.

Обратное движение: По п.7.9.



Расстояние до блока этапов – 190 м.

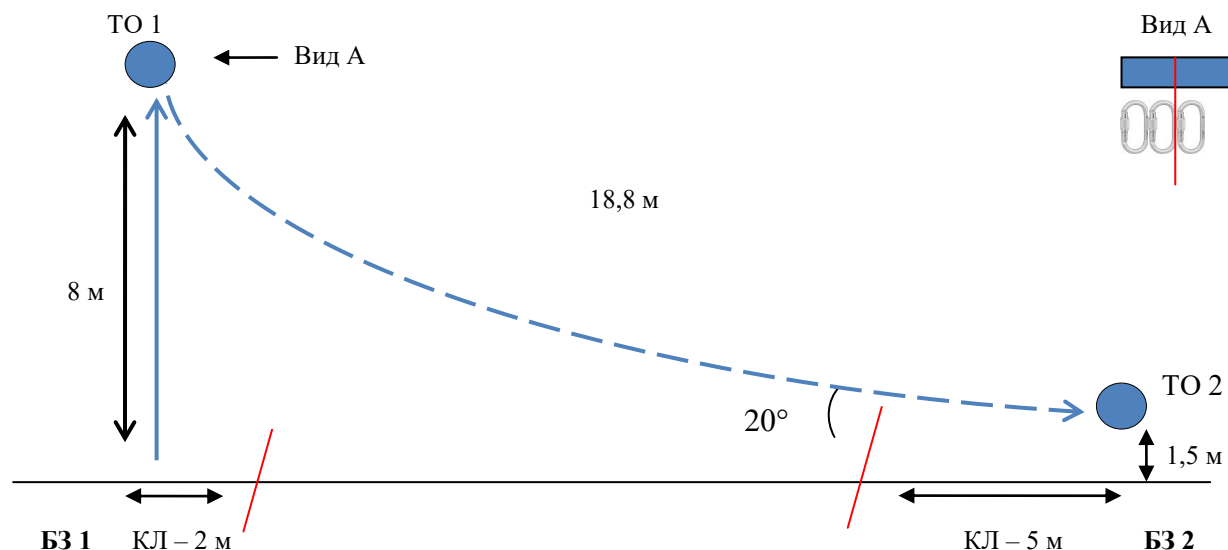
#### Блок этапов 5-6. Подъем по перилам – Спуск по наклонной навесной переправе

Действия участников:

1) Участники восстанавливают перила наклонной навесной переправы на ТО 2 и переходят в БЗ1 (движение не регламентировано).

2) Все участники последовательно проходят этапы 5, 6.

Пункты 1 и 2 разрешено выполнять одновременно.



#### Этап 5. Подъем по судейским перилам

##### Оборудование этапа:

##### Оборудование этапа:

ИС – БЗ 1, КЛ;

судейские перила;

ЦС – ОЗ, ТО1 – 3 судейских карабина.

Действия: Движение первого участника по п. 7.10, движение остальных участников по п. 7.11.

Обратное движение: По п. 7.12.

#### Этап 6. Спуск по наклонной навесной переправе

##### Оборудование этапа:

ИС – ОЗ, ТО1 – 3 судейских карабина;

двойные судейские перила для восстановления, ПОД – судейские перила;

КЛ – окончание ОЗ;

ЦС – БЗ 2, ТО2 – горизонтальная опора.

Действия: Организация перил п. 7.6.12. Движение участников по п. 7.9, п. 7.9.4 в.

Обратное движение: При невозможности вернуться по п. 7.9.4 в, движение в БЗ 1 вдоль своей нитки, далее по перилам этапа 5 по п. 7.11.

Расстояние до этапа – 177 м.

### Этап 7. Переправа по параллельным перилам

#### Оборудование этапа:

ИС – БЗ; ТО1 – горизонтальные опоры;

КЛ – начало ОЗ;

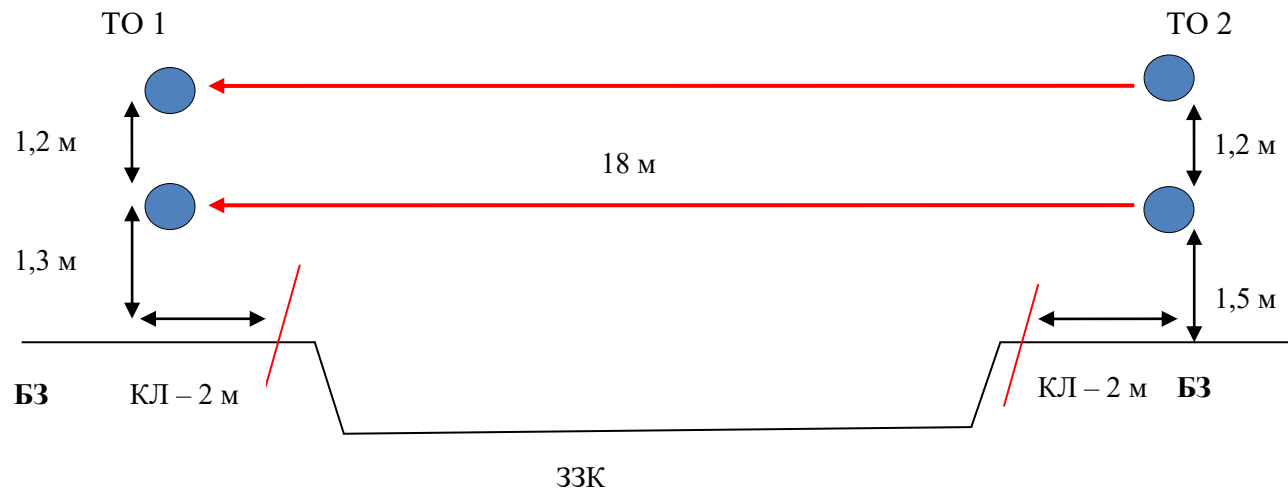
судейские перила;

КЛ – окончание ОЗ;

ЦС – БЗ, ТО2 – горизонтальные опоры.

Действия: Движение участников по п. 7.8.

Обратное движение: По п. 7.8.



Расстояние до этапа – 250 м.

### Этап 8. Спуск по склону

#### Оборудование этапа:

ИС – БЗ, ТО1 – 2 судейских карабина;

КЛ – начало ОЗ;

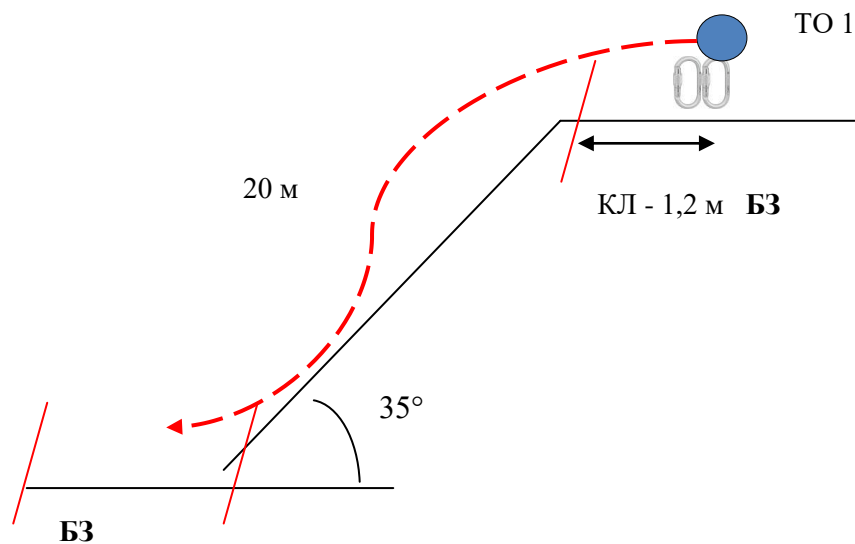
ПОД – судейские перила справа и слева от этапа;

КЛ – окончание ОЗ;

ЦС – БЗ.

Действия: Организация перил по п. 7.6. Движение участников по п. 7.12. Снятие перил по п. 7.6.15.

Обратное движение: По п. 7.11, 7.11.1 б, при отсутствии перил (ВКС) – по ПОД.



Расстояние до этапа – 270 м.

### Этап 9. Подъем по склону

ИС – БЗ;

КЛ – начало ОЗ;

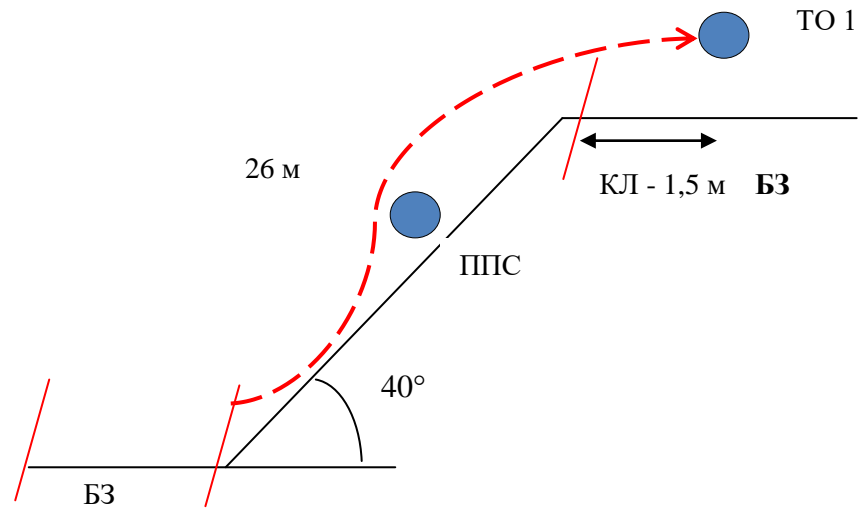
ППС – ОЗ – судейская петля;

КЛ – окончание ОЗ;

ЦС – БЗ, ТО1 – горизонтальная опора.

Действия: Движение первого участника по п. 7.4, организация перил по п. 7.6, движение остальных участников по п. 7.10, снятие перил по п. 7.6.17.

Обратное движение: По п. 7.10 по командным перилам.



**Расстояние до финиша – 120 м.**

**ФИНИШ**