

# Чемпионат Липецкой области по спортивному туризму на пешеходных дистанциях

4-7 ноября 2021 года

Липецкая обл., Елецкий р-н, с. Аргамач-Пальна

## УСЛОВИЯ СОРЕВНОВАНИЙ В ДИСЦИПЛИНЕ «ДИСТАНЦИЯ – ПЕШЕХОДНАЯ – СВЯЗКА» КОРОТКАЯ (СПРИНТ)

КЛАСС ДИСТАНЦИИ	Правила 2021г.	Параметры и характеристики дистанции
		4
Длина дистанции короткая (спринт) (км)	0,9-2,0	1,1
Количество этапов (всего)	6-14	11
Количество этапов с восстановлением перил переправ (без организации перил переправ на этом этапе)	0-3	1
Количество этапов с организацией перил	5-7	5
- из них количество с организацией перил навесных или перил параллельных переправ (угол наклона 0-19 градусов)	1-2	2
- из них количество с организацией перил наклонных навесных переправ (вверх/вниз) (угол наклона 20-60 градусов)	0-1	0
Количество блоков	1-4	2
Количество этапов в блоке	2-5	3

- Соревнования проводятся в соответствии с Правилами вида спорта «Спортивный туризм», утвержденными приказом Минспорта России от 22 апреля 2021 г. № 255 (далее Правила)
- Для оценки правильности действий участника на дистанции применяется бесштрафовая система оценки нарушений
- За снятие с этапов (блоков этапов) после финиша применяется санкция в соответствии с п. 6.2.8б Части 7 Раздела 3 Правил
- Заполнение и сдача декларации на предстартовой проверке не проверяется
- На соревнованиях применяется система электронной отметки **SPORTIdent**

### Порядок работы с отметкой:

	Станция отметки	Место расположения	Примечание
СТАРТ	контактная станция	на тумбе непосредственно на линии старта	Старт осуществляется по стартовым часам, в соответствии с временем, указанным в стартовом протоколе
ПРОХОЖДЕНИЕ ЭТАПА	-	-	Отслеживается судьями этапа
СНЯТИЕ С ЭТАПА	контактная станция «СНЯТИЕ»	у судьи на выходе из рабочей зоны этапа	Участник должен отметить самостоятельно
ОТМЕТКА НА КП	контактная станция	КП	
ФИНИШ	контактная станция	на тумбе непосредственно на линии финиша	

# ПЕРЕЧЕНЬ ЭТАПОВ, ПАРАМЕТРЫ, ОБОРУДОВАНИЕ И УСЛОВИЯ ПРОХОЖДЕНИЯ

## СТАРТ

Расстояние до блока этапов – 110 м.

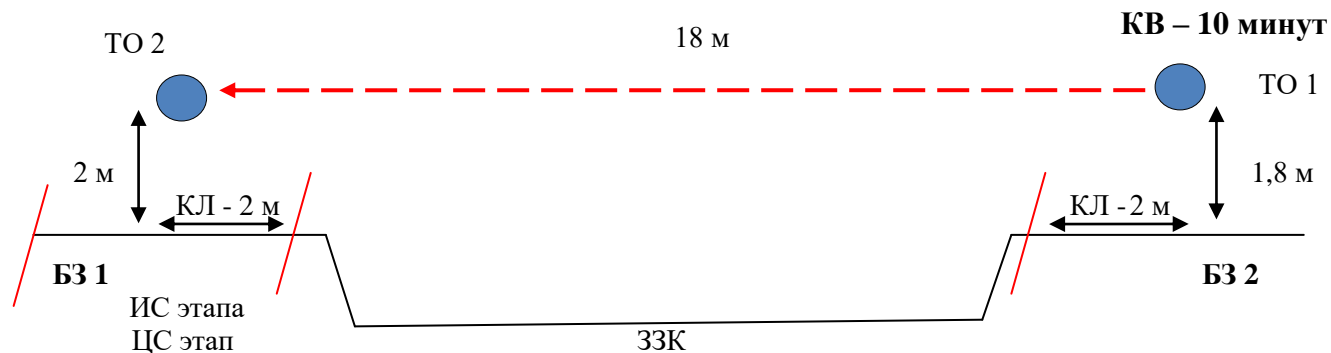
<p><b>Блок этапов 1-3. Подъем по наклонной навесной переправе – Спуск по перилам - Переправа методом «вертикальный маятник»</b></p> <p>Действия участников:</p> <ol style="list-style-type: none"> <li>1) Первый участник поднимается к ТО 2 по условиям этапа 1.</li> <li>2) Первый участник закрепляет перила этапов 2, 3 на ТО 2.</li> <li>3) Первый участник спускается по условиям этапа 2.</li> <li>4) Второй участник проходит этапы 1, 2 по условиям.</li> <li>5) Участники проходят этап 3 по условиям.</li> </ol>		
<p><b>Этап 1. Подъем по наклонной навесной переправе</b></p> <p><u>Оборудование этапа:</u>          ИС – БЗ, ТО 1 – горизонтальная опора;          КЛ – начало ОЗ;          судейские перила;          ЦС - ОЗ, ТО 2 – 3 судейских карабина.</p> <p><u>Действия:</u> Движение первого участника по п. 7.9, п. 7.9.4 а. Движение второго участника по п. 7.9., 7.9.4 в.</p> <p><u>Обратное движение:</u> По п. 7.9, 7.9.4 в.</p>	<p><b>Этап 2. Спуск по перилам</b></p> <p><u>Оборудование этапа:</u>          ИС – ОЗ, ТО2 – 3 судейских карабина;          КЛ – окончание ОЗ;          ЦС – БЗ.</p> <p><u>Действия:</u> Организация перил по п. 7.6. Движение участников по п. 7.12 (перила остаются для прохождения этапа 3).</p> <p><u>Обратное движение:</u> По п. 7.11, 7.11.1 б.</p>	<p><b>Этап 3. Переправа методом «вертикальный маятник»</b></p> <p><u>Оборудование этапа:</u>          ТО 2– 3 судейских карабина;          ИС – БЗ, КЛ – начало ОЗ;          ЦС – БЗ, КЛ – окончание ОЗ.</p> <p><u>Действия:</u> Организация перил по п. 7.6 (используются перила этапа 2). Переправа участников по п. 7.15. Снятие перил по п. 7.6.15 с ЦС блока этапов.</p> <p><u>Обратное движение:</u> По 7.15. либо по КОД вдоль своей нитки.</p>

Расстояние до этапа – 5 м.

**Этап 4. Навесная переправа.**

- 1) Участники закрепляют перила на ТО 2.
- 2) Переходят к ТО 1 по земле вдоль нитки этапа, движение не регламентируется.
- 3) Организуют перила на ТО 1.
- 4) Проходят этап 4 по условиям.

Пункты 1 и 2 можно производить одновременно.

**Этап 4. Навесная переправа.**Оборудование этапа:

ИС и ЦС в БЗ 1, ТО2 – горизонтальная опора; КЛ – начало и окончание ОЗ; ТО1 в БЗ 2 – горизонтальная опора.

Действия: Организация перил по п. 7.6. Движение участников по п. 7.9. Снятие перил по п. 7.6.15. из БЗ 1

Обратное движение: При невозможности вернуться по п.7.9, по КОД вдоль своей нитки.

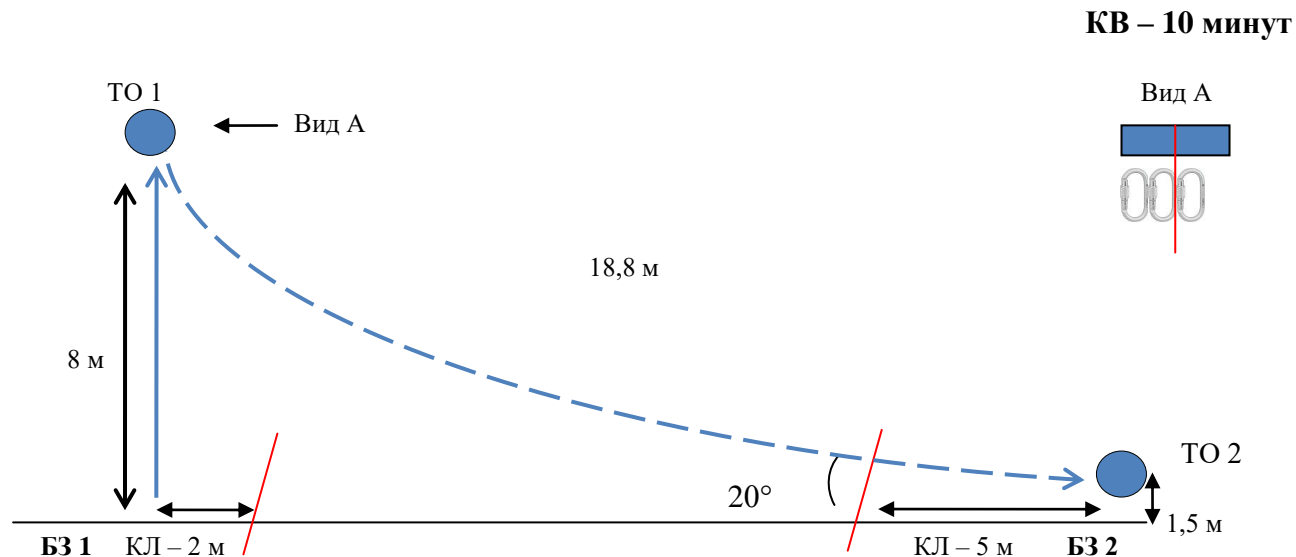
Расстояние до блока этапов – 190 м.

**Блок этапов 5-6. Подъем по перилам – Спуск по наклонной навесной переправе**

Действия участников:

- 1) Участники восстанавливают перила наклонной переправы на ТО 2 и переходят в БЗ 1 (движение не регламентировано).
- 2) Первый участник проходит этапы 5, 6.
- 3) Второй участник проходит этапы 5, 6.

Пункты 1 и 2 разрешено выполнять одновременно.

**Этап 5. Подъем по судейским перилам**Оборудование этапа:

ИС – БЗ 1, КЛ;  
судейские перила;  
ЦС – ОЗ, ТО1 – 3 судейских карабина.

Действия: Движение первого участника по п. 7.10, движение второго участника по п. 7.11.

Обратное движение: По 7.12.

**Этап 6. Спуск по наклонной навесной переправе.**Оборудование этапа:

ИС – ОЗ, ТО1 – 3 судейских карабина;  
двойные судейские перила для восстановления, ПОД – судейские перила; КЛ - окончание ОЗ;  
ЦС – БЗ 2, ТО2 – горизонтальная опора.

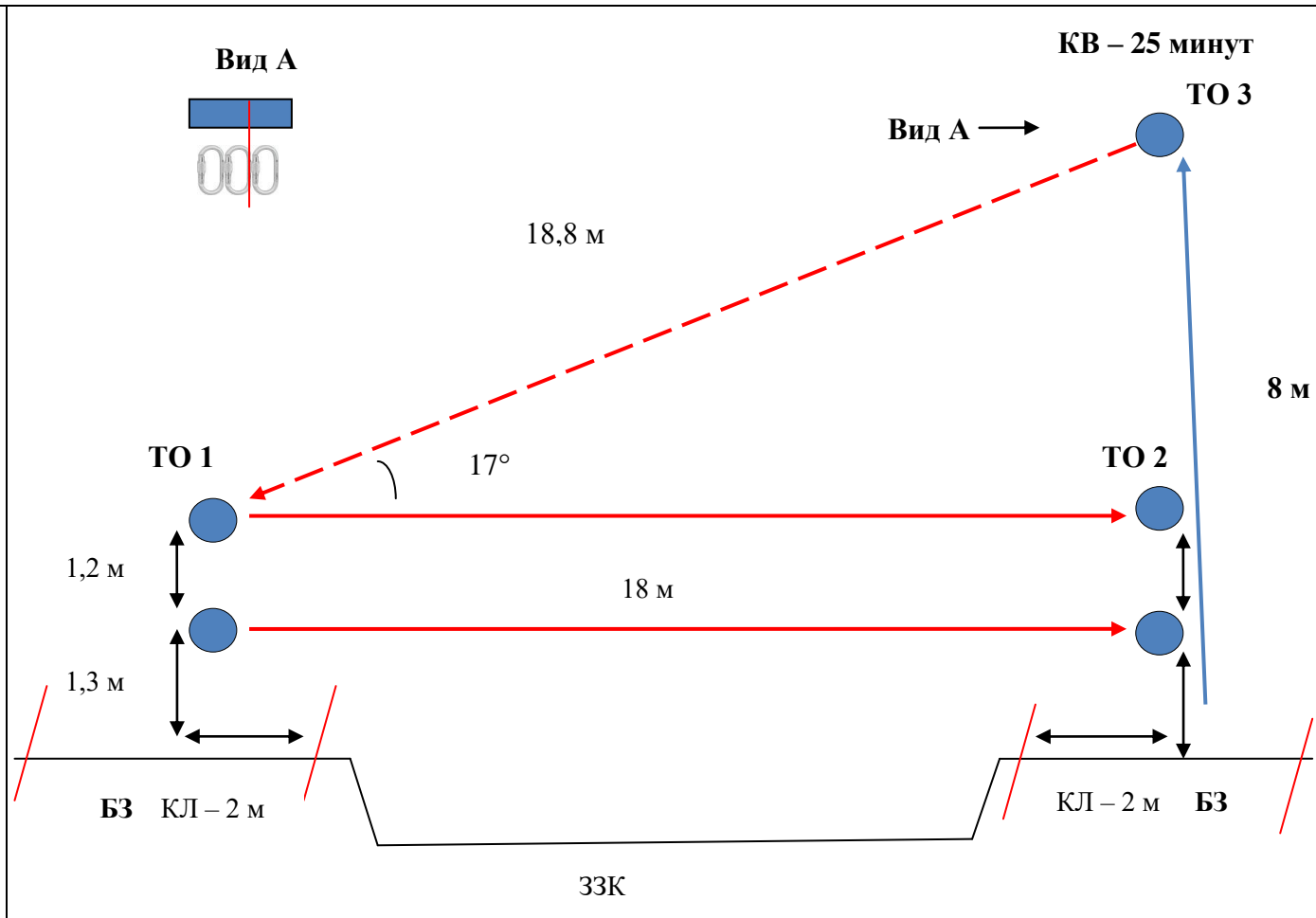
Действия: Организация перил п.7.6.12. Движение участников по п.7.9, п.7.9.4.в.

Обратное движение: При невозможности вернуться по п. 7.9.4 в, движение в БЗ 1 вдоль своей нитки, далее по перилам этапа 5 по п.7.11.

Расстояние до этапа – 177 м.

**Блок этапов 7-9. Переправа по параллельным перилам – Подъем по перилам – Спуск по наклонной навесной переправе**

- 1) Участники закрепляют перила навесной переправы на ТО 1(на верхней горизонтальной опоре).
- 2) Проходят этап 7 по условиям.
- 3) Первый участник проходит этапы 8, 9 по условиям.
- 4) Второй участник проходит этапы 8, 9 по условиям.



**Этап 7. Переправа по параллельным перилам**

Оборудование этапа:

ИС – БЗ, ТО1 – горизонтальные опоры;  
 КЛ – начало ОЗ;  
 судейские перила;  
 КЛ – окончание ОЗ;

ЦС – БЗ, ТО2 – горизонтальные опоры.

Действия: Движение участников по п. 7.8.

Обратное движение: По п. 7.8.

**Этап 8. Подъем по судейским перилам**

Оборудование этапа:

ИС – БЗ, КЛ;  
 судейские перила;  
 ЦС – ОЗ, ТО3 – 3 судейских карабина.  
 ПОД – судейские перила.

Действия: Движение первого участника по п. 7.10, движение второго участника по п. 7.11. Разрешено начинать движение по этапу с горизонтальных опор.

Обратное движение: По 7.11. по ПОД.

**Этап 9. Спуск по наклонной навесной переправе**

Оборудование этапа:

ИС – ОЗ, ТО3 – 3 судейских карабина;  
 КЛ – окончание ОЗ;  
 ЦС – БЗ, ТО1 – горизонтальная опора.

Действия: Организация перил навесной переправы по п. 7.6. Движение участников по п.7.9, п. 7.9.4 в. Снятие перил по п. 7.6.15.

Обратное движение: При невозможности вернуться по п. 7.9, п. 7.9.4 в, по условиям этапа 7 и 8.

Расстояние до этапа – 250 м.

**Этап 10. Спуск по склону**

Оборудование этапа:

ИС – БЗ, ТО1 – 2 судейских карабин;

КЛ – начало ОЗ;

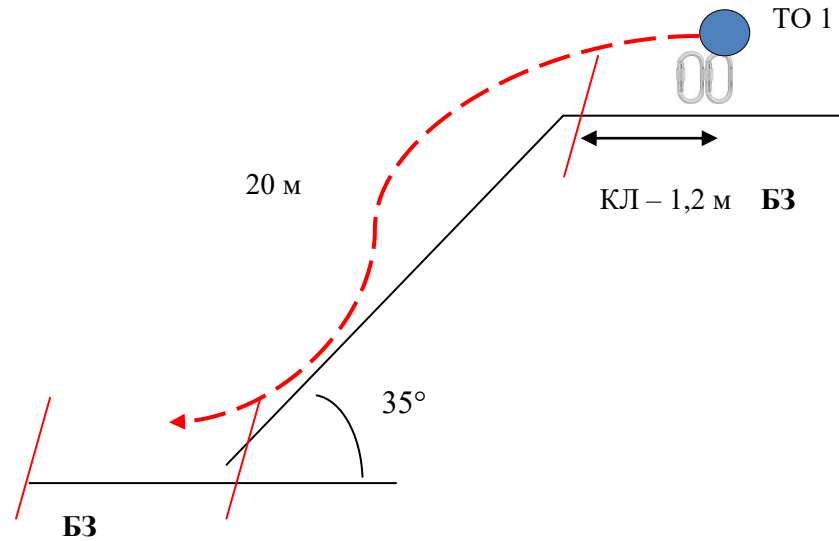
ПОД – судейские перила справа и слева от этапа;

КЛ – окончание ОЗ;

ЦС – БЗ,

Действия: Организация перил по п. 7.6. Движение участников по п. 7.12. Снятие перил по п. 7.6.15.

Обратное движение: При отсутствии перил или невозможности вернуться по п. 7.11, по ПОД.



**КВ – 10 минут**

Расстояние до этапа – 270 м.

**Этап 11. Подъем по склону**

ИС – БЗ;

КЛ – начало ОЗ.;

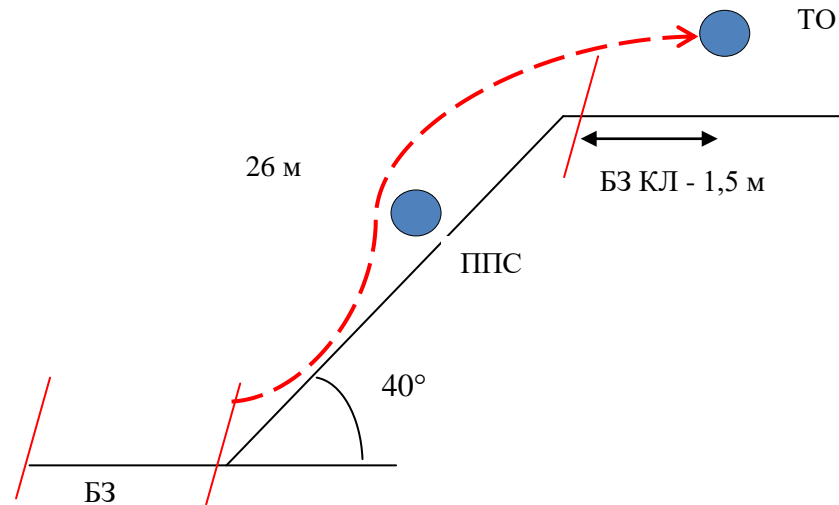
ППС – ОЗ – судейская петля;

КЛ – окончание ОЗ;

ЦС – БЗ, ТО2 – горизонтальная опора.

Действия: Движение первого участника по п. 7.4, организация перил по п. 7.6, движение второго участника по п. 7.10, снятие перил по п. 7.6.15.

Обратное движение: По п. 7.10 командным перилам.



**КВ – 5 минут**

Расстояние до финиша – 120 м.

**ФИНИШ**