

# ПЕРВЕНСТВО ПРИВОЛЖСКОГО ФЕДЕРАЛЬНОГО ОКРУГА ПО СПОРТИВНОМУ ТУРИЗМУ НА ПЕШЕХОДНЫХ ДИСТАНЦИЯХ

18-22 мая 2021 г.

Саратовская область, г. Хвалынский

## УСЛОВИЯ ПРОХОЖДЕНИЯ ДИСТАНЦИИ «ДИСТАНЦИЯ – ПЕШЕХОДНАЯ – ГРУППА» КОРОТКАЯ (СПРИНТ)

Класс дистанции – 4

Протяженность дистанции – 1411 м

Набор высоты – 25 м

Количество этапов – 10

Характер маркировки – Красно-белая сигнальная лента, зеленая оградительная сетка

Система оценки нарушений – бесштрафовая

### СТАРТ.

Расстояние до этапа 1: 140 м

**Этап 1. Подъем по наклонной навесной переправе.** КВ – 12 минут.

Параметры этапа:

Длина этапа	Угол наклона перил	Расстояние от ТО до КЛ	Высота ТО1 и ТО2 над землей
24 м	30°	ИС, ТО1 – 4 м; ЦС, ТО2 – 0 м	1,5 м

Оборудование:

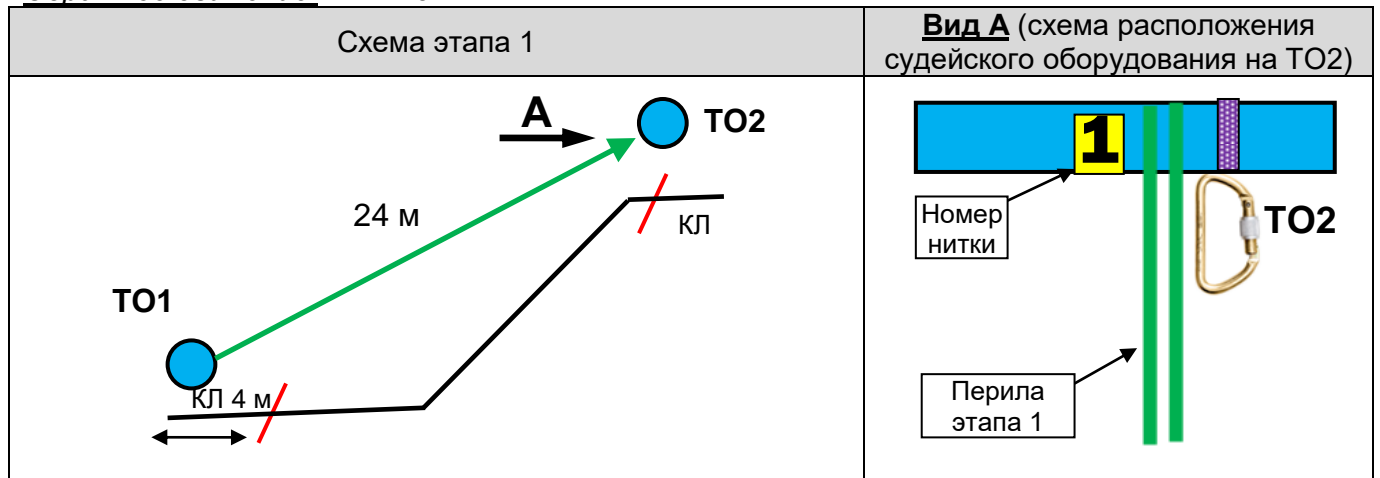
ИС: БЗ, КЛ – начало ОЗ, ТО1.

Судейские перила.

ЦС: ОЗ, КЛ – окончание ОЗ, ТО2 – 1 карабин.

Действия: Движение по п.7.9.

Обратное движение: по п.7.9.



Расстояние до этапа 2: 25 м

**Этап 2. Спуск по наклонной навесной переправе.** КВ – 15 минут

Параметры этапа:

Длина этапа	Угол наклона перил	Расстояние от ТО до КЛ	Высота ТО1 и ТО2 над землей
22 м	25°	ТО1 – 0 м; ТО2 – 3 м	1,5 м

Оборудование:

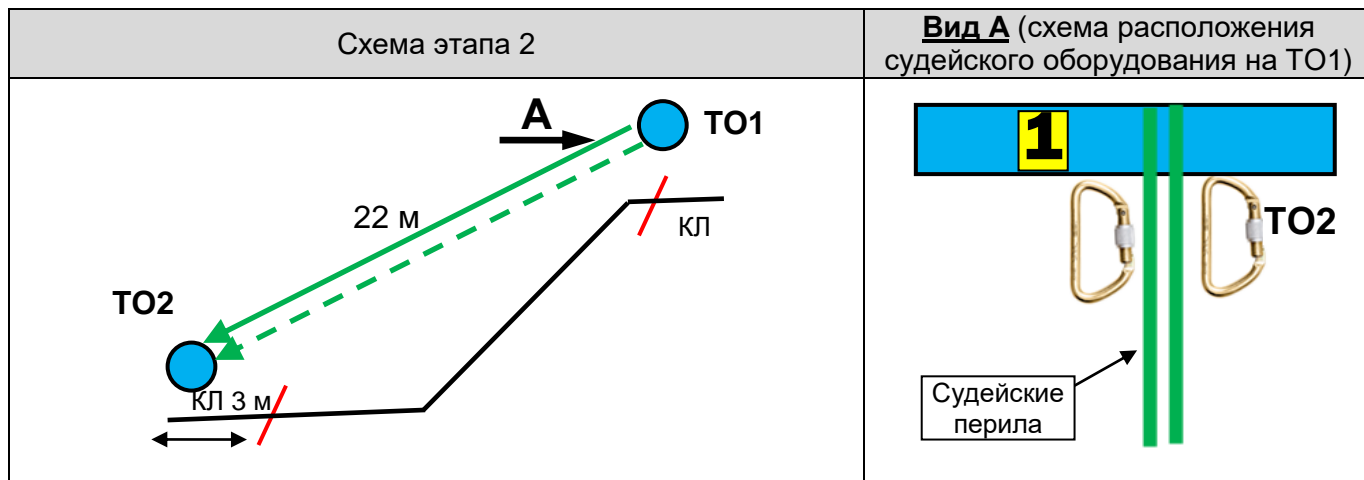
ИС: ОЗ, КЛ – начало ОЗ, ТО1 – 2 карабина.

Судейские перила.

ЦС: БЗ, КЛ – окончание ОЗ, ТО2 – горизонтальная опора.

Действия: Движение первого участника по п.7.9 по судейским перилам. Организация перил по п.7.6. Движение остальных участников по п.7.9 по командным перилам. Снятие перил по п.7.6.15.

Обратное движение: по п.7.9 по судейским или командным перилам.



Расстояние до блока этапов 3-5: 270 м

**Блок этапов 3-5. Навесная переправа – Переправа по параллельным перилам – Спуск по перилам.** КВ – 15 минут

Блок этапов преодолевается в следующем порядке:

- 1) Участники восстанавливают перила этапа 3;
- 2) Первый участник проходит этап 3. Допускается до переправы первого участника использовать ТО1 (закреплять или пропускать веревки);
- 3) Группа организует перила этапа 4;
- 4) Первый участник организует перила этапа 5;
- 5) Первый участник проходит этап 5;
- 6) Остальные участники проходят этапы 4 и 5.

Выполнение пункта 3 допускается после выполнения пунктов 4 или 5.

**Этап 3. Навесная переправа (проходит первый участник).**

Параметры этапа:

Длина этапа	Угол наклона перил	Расстояние от ТО1 до КЛ	Высота ТО1 над землей	Высота ТО2 над землей
21 м	0°	6 м	1,7 м	10 м

Оборудование:

ИС: БЗ, судейские двойные перила, исходное положение перил: концы закреплены за верхнюю опору на ТО1, веревка завязана с провисом на два штыка без контрольного, КЛ – начало ОЗ, ТО1 – верхняя горизонтальная опора.

ЦС: ОЗ, ТО2 – 2 карабина на верхней опоре.

Действия: Восстановление перил по п.7.6.12, разрешено только на верхнюю опору ТО1. Движение участника по п.7.9. Снятие перил не производится.

Обратное движение: по п.7.9.

**Этап 4. Переправа по параллельным перилам (проходят остальные участники).**

Параметры этапа:

Длина этапа	Угол наклона перил	Высота нижней ТО над землей	Расстояние между верхними и нижними опорами	Расстояние от ТО1 до КЛ
21 м	0°	ИС – 0,5 м; ЦС – 8,8 м	1,2 м	6 м

Оборудование:

ИС: БЗ, КЛ – начало ОЗ, ТО1 – горизонтальные опоры (верхняя и нижняя).

ЦС: ОЗ, ТО2 – горизонтальные опоры (верхняя и нижняя), 2 карабина на верхней опоре, 1 карабин на нижней опоре.

Действия: Организация верхних и нижних перил по п.7.6. Движение участников по п.7.8. Снятие перил по п.7.6.15, разрешено с ЦС блока этапов 3-5 или во время движения по этапу 5.

Обратное движение: в случае невозможности вернуться по п.7.8, движение осуществляется по п.7.9.

**Этап 5. Спуск по перилам.**

Параметры этапа:

Длина этапа	Крутизна
10 м	90°

Оборудование этапа:

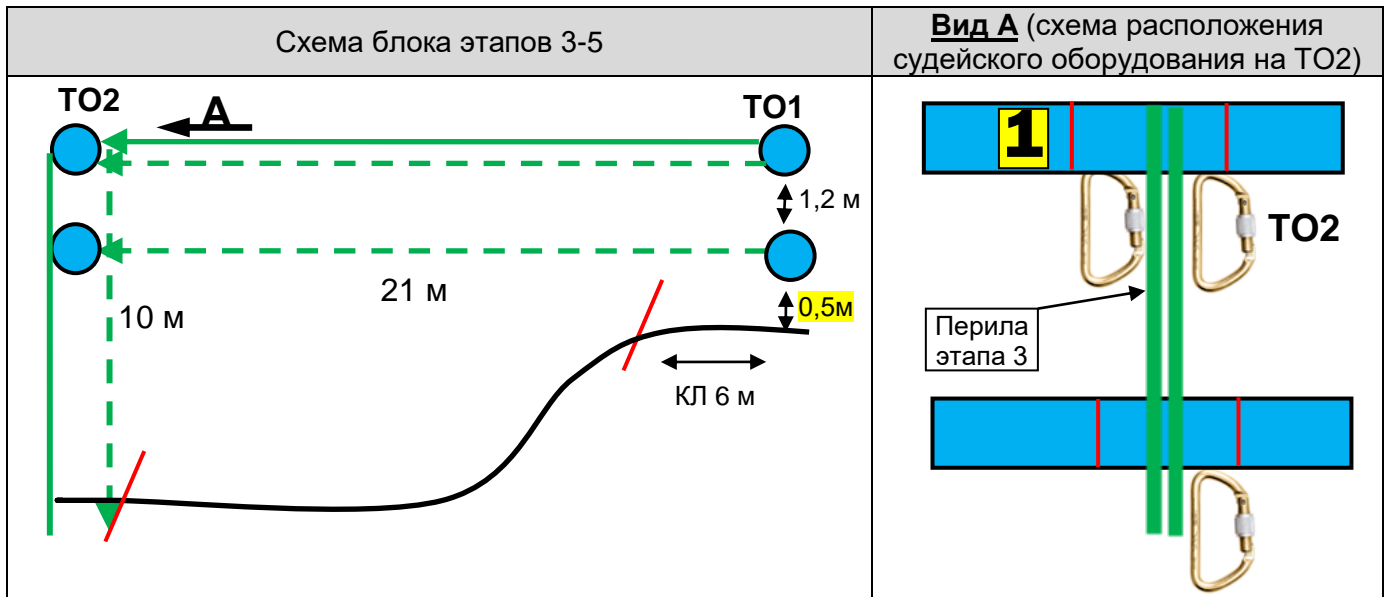
ИС: ОЗ, ТО2 – 2 карабина на верхней опоре.

ПОД

ЦС: БЗ, КЛ – окончание ОЗ.

Действия: Организация перил по п.7.6. Движение участников по п.7.12. Снятие перил по п.7.6.15.

Обратное движение: В случае невозможности вернуться по своим перилам по п.7.11, 7.11.1(б) движение производится по ПОД по 7.10.



Расстояние до этапа 6: 195 м

**Этап 6. Навесная переправа.** КВ – 15 минут

Параметры этапа:

Длина этапа	Угол наклона перил	Расстояние от опоры до КЛ	Высота ТО над землей
24 м	0°	ИС – 3 м, ЦС – 1,5 м	ИС, ЦС – 1,5 м

Оборудование:

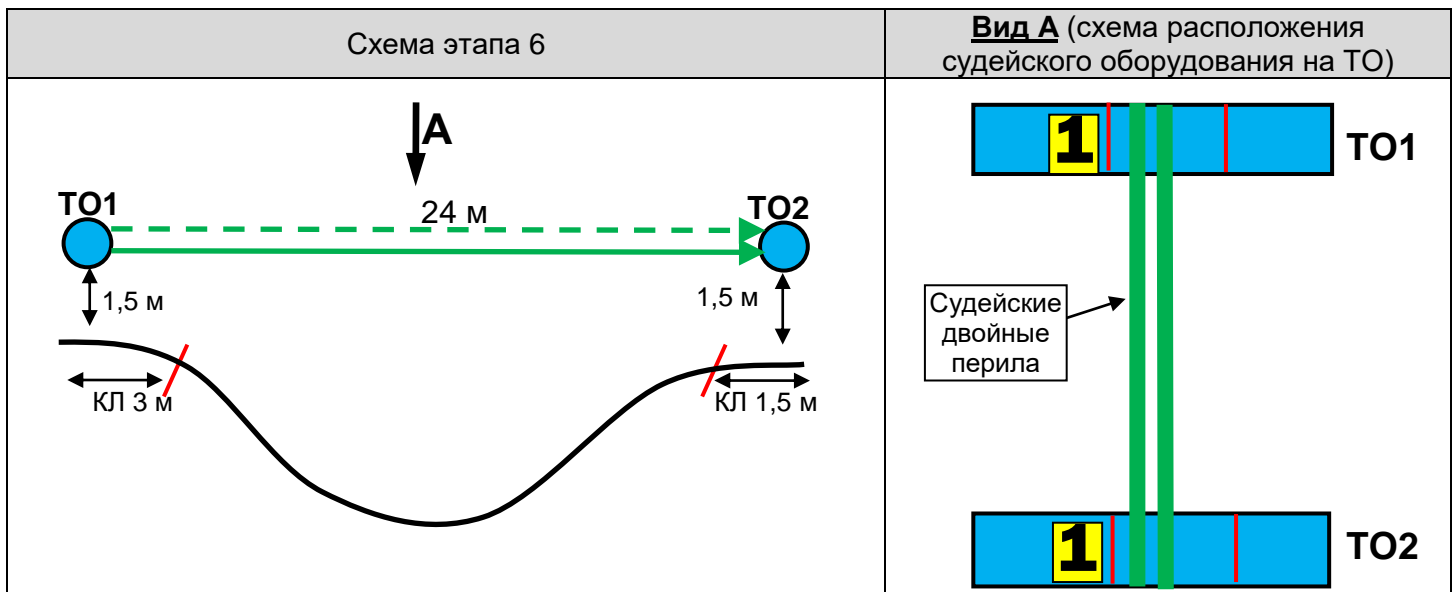
ИС: БЗ, КЛ – начало ОЗ, ТО1 – горизонтальная опора.

Судейские двойные перила.

ЦС: БЗ, КЛ – окончание ОЗ, ТО2 – горизонтальная опора.

Действия: Движение первого участника по п.7.9 по судейским перилам. Организация командных перил по п.7.6. Движение остальных участников по командным перилам по п.7.9. Снятие перил по п. 7.6.15.

Обратное движение: по п.7.9.



Расстояние до этапа 7: 490 м

**Этап 7. Спуск по склону.**

Параметры этапа:

Длина этапа	Крутизна склона	Расстояние от ТО1 до КЛ	Высота ТО1 над землей
40 м	20°	1 м	0,5 м

Оборудование:

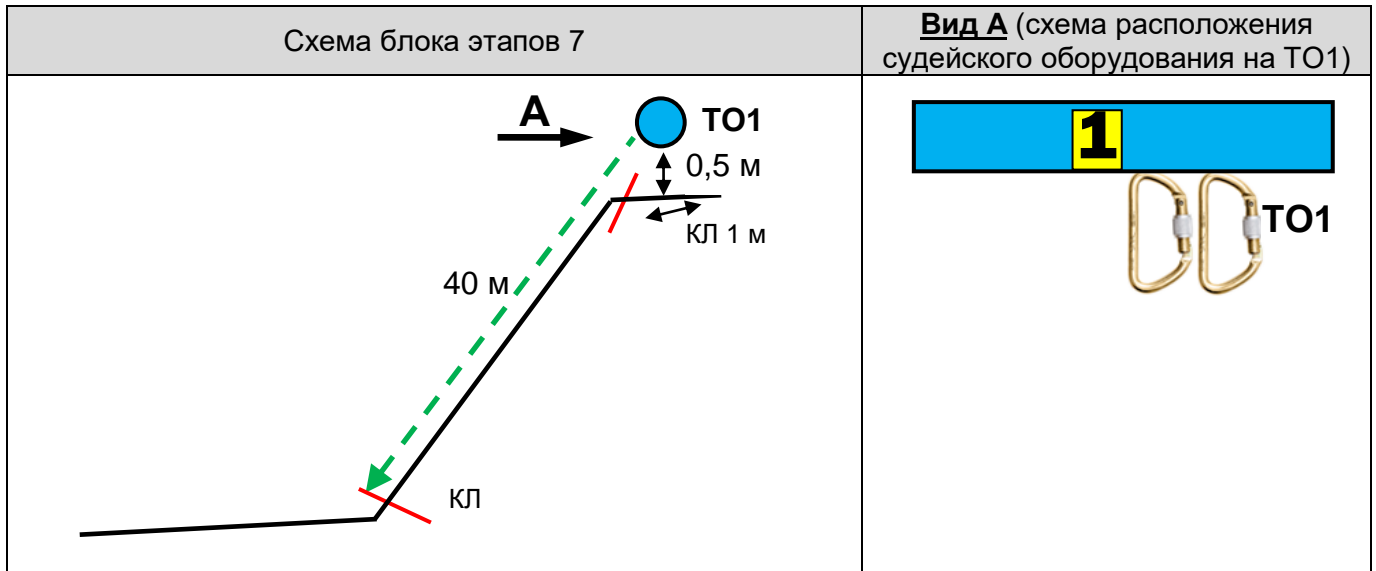
ИС: БЗ, ТО1 – 2 карабина.

ПОД справа от этапа.

ЦС: БЗ, КЛ – окончание ОЗ.

Действия: Организация перил по п.7.6. Движение по п.7.12. Снятие перил по п. 7.6.15.

Обратное движение: по п.7.10.



Расстояние до финиша: 180 м

**ФИНИШ.**