

# ПЕРВЕНСТВО ПРИВОЛЖСКОГО ФЕДЕРАЛЬНОГО ОКРУГА ПО СПОРТИВНОМУ ТУРИЗМУ НА ПЕШЕХОДНЫХ ДИСТАНЦИЯХ

18 – 22 мая 2021 г.

Саратовская область, г. Хвалынский

## УСЛОВИЯ ПРОХОЖДЕНИЯ ДИСТАНЦИИ «ДИСТАНЦИЯ – ПЕШЕХОДНАЯ» КОРОТКАЯ (СПРИНТ)

Класс дистанции – 4

Протяженность дистанции – 1451 м

Набор высоты – 25 м

Количество этапов – 7

Характер маркировки – Красно-белая сигнальная лента, зеленая оградительная сетка

Система оценки нарушений – бесштрафовая

### СТАРТ.

Расстояние до этапа 1: 140 м

**Этап 1. Подъем по наклонной навесной переправе.** КВ – 8 минут.

Параметры этапа:

Длина этапа	Угол наклона перил	Расстояние от ТО до КЛ	Высота ТО1 и ТО2 над землей
24 м	30°	ИС, ТО1 – 4 м; ЦС, ТО2 – 0 м	1,5 м

Оборудование:

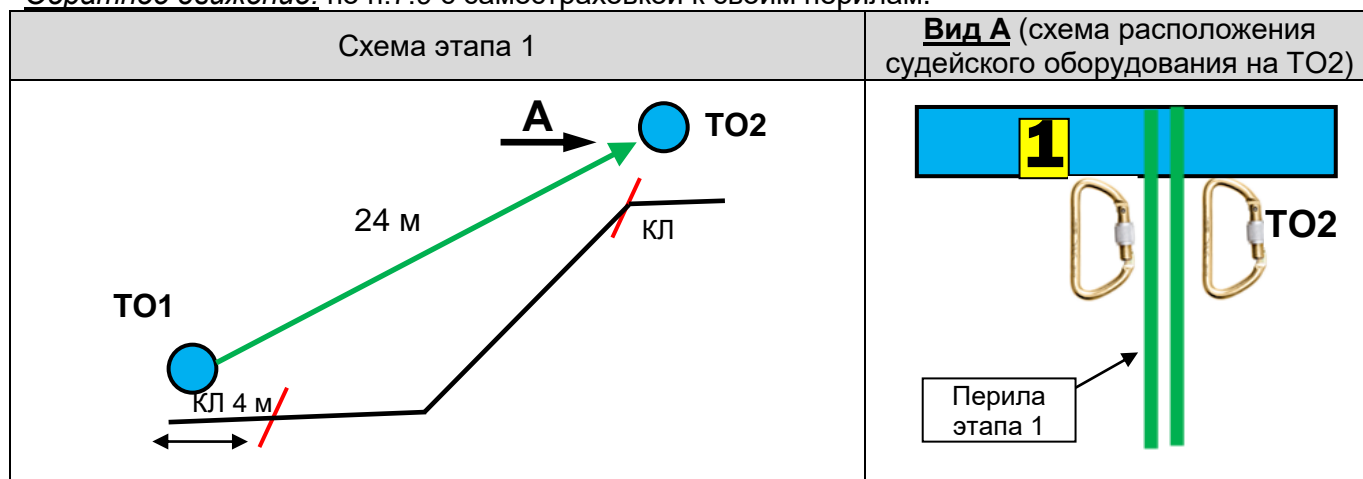
ИС: БЗ, КЛ – начало ОЗ, ТО1 – горизонтальная опора.

Судейские перила.

ЦС: ОЗ, КЛ – окончание ОЗ, ТО2 – 2 карабина.

Действия: Движение по п.7.9.

Обратное движение: по п.7.9 с самостраховкой к своим перилам.



Расстояние до этапа 2: 25 м

**Этап 2. Спуск по наклонной навесной переправе.** КВ – 10 минут

Параметры этапа:

Длина этапа	Угол наклона перил	Расстояние от ТО до КЛ	Высота ТО1 и ТО2 над землей
22 м	25°	ИС, ТО1 – 0 м; ЦС, ТО2 – 3 м	1,5 м

Оборудование:

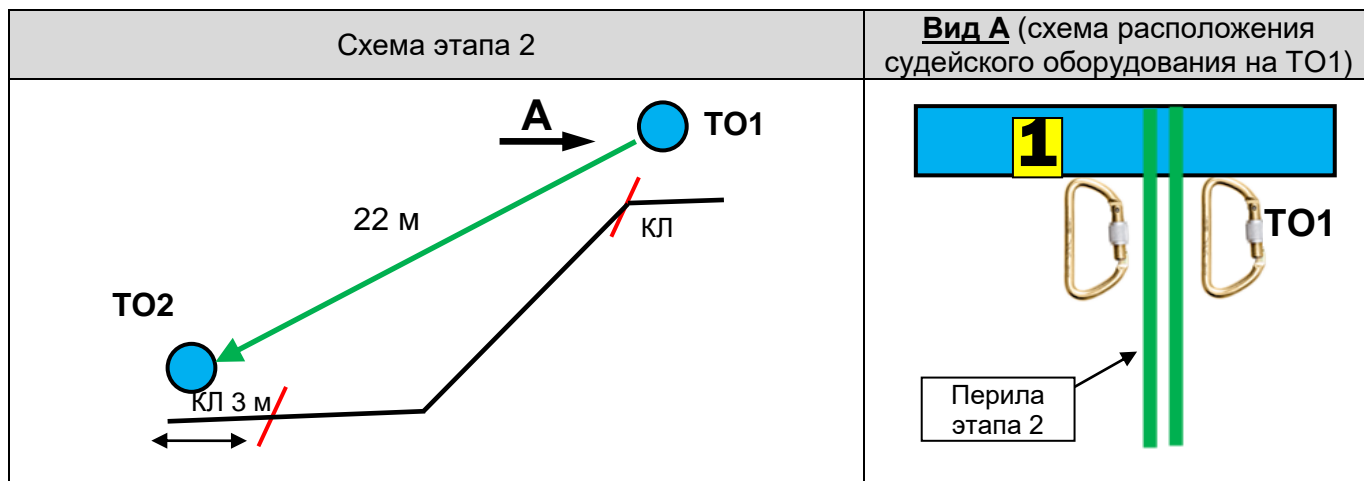
ИС: ОЗ, КЛ – начало ОЗ, ТО1 – 2 карабина.

Судейские перила.

ЦС: БЗ, КЛ – окончание ОЗ, ТО2 – горизонтальная опора.

Действия: Организация перил для самостраховки по п.7.6. Движение по п.7.9 с самостраховкой к перилам, организованным участником. Снятие перил для самостраховки по п.7.6.15.

Обратное движение: по п.7.9.



Расстояние до блока этапов 3-4: 270 м

**Блок этапов 3-4. Навесная переправа – Переправа по параллельным перилам.**

КВ – 12 минут

Блок этапов преодолевается в следующем порядке:

- 1) Участник восстанавливает двойные перила навесной переправы на верхнюю опору ТО1;
- 2) Закрепляет перила на нижнюю опору ТО1, необходимые для прохождения этапа 4;
- 3) Проходит этап 3 по условиям;
- 4) Организует нижние перила этапа 4 на ТО2;
- 5) Проходит этап 4 по условиям.

Допускается выполнение пунктов 1 и 2 выполнять в обратном порядке.

**Этап 3. Навесная переправа.**

Параметры этапа:

Длина этапа	Угол наклона перил	Высота нижней ТО над землей	Расстояние между верхней и нижней опорами	Расстояние от ТО1 до КЛ
21 м	0°	ИС – 0,5 м; ЦС – 8,8 м	1,2 м	6 м

Оборудование:

ИС: БЗ, судейские двойные перила, исходное положение перил: концы закреплены за верхнюю опору на ТО1, веревка завязана с провисом на два штыка без контрольного, КЛ – начало ОЗ, ТО1 – горизонтальные опоры (верхняя и нижняя).

ЦС: ОЗ, ТО2 – 2 карабина на верхней опоре.

Действия: Восстановление перил по п.7.6.12, разрешено только на верхнюю опору ТО1. Движение по п.7.9. Снятие верхних перил не производится.

Обратное движение: по п.7.9.

**Этап 4. Переправа по параллельным перилам.**

Параметры этапа:

Длина этапа	Угол наклона перил	Высота нижней ТО над землей	Расстояние между верхними и нижними опорами	Расстояние от ТО1 до КЛ
21 м	0°	ИС – 8,8 м; ЦС – 0,5 м	1,2 м	6 м

Оборудование:

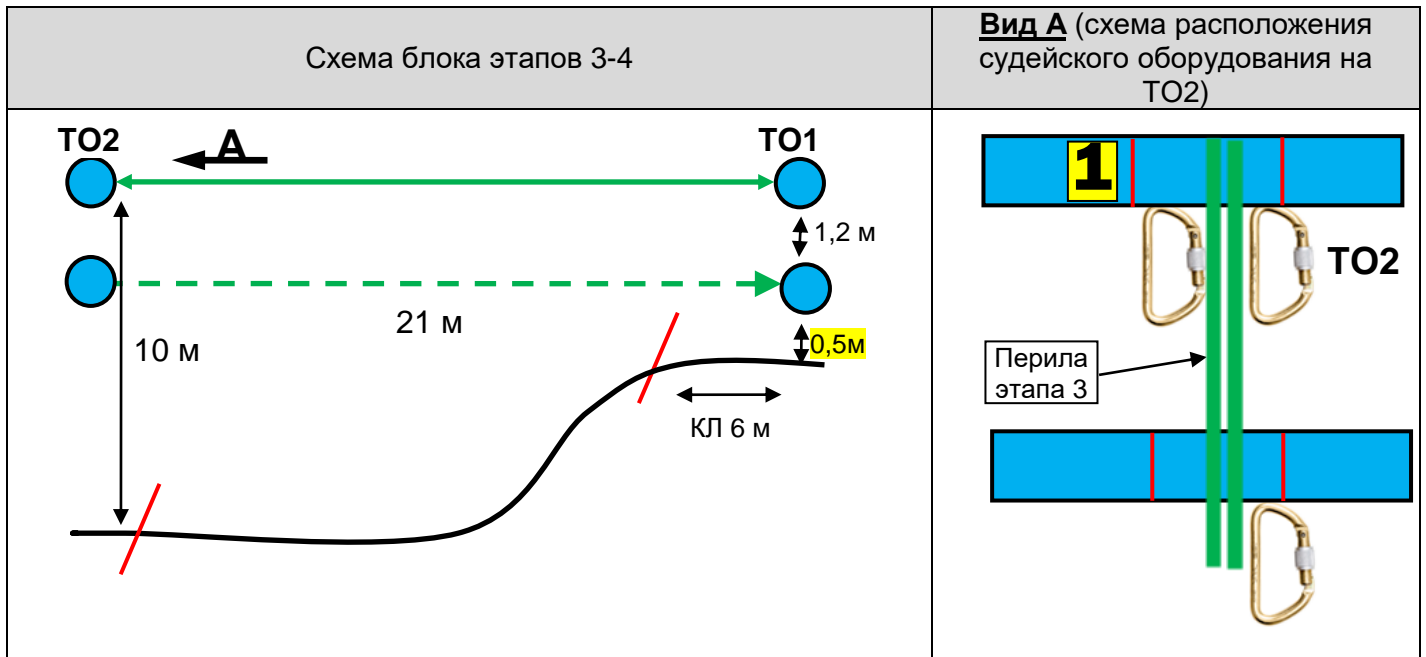
ИС: ОЗ. ТО2 – горизонтальные опоры (верхняя и нижняя), 2 карабина на верхней опоре, 1 карабин на нижней опоре.

Верхние двойные судейские перила.

ЦС: БЗ, КЛ – окончание ОЗ, ТО1 – горизонтальные опоры (верхняя и нижняя).

Действия: Организация нижних перил по п.7.6. Движение по п.7.8. Снятие нижних перил по п.7.6.15.

Обратное движение: в случае невозможности вернуться по своим перилам по п.7.8, движение производится по п.7.9.



Расстояние до этапа 5: 195 м

**Этап 5. Навесная переправа.** КВ – 6 минут

Параметры этапа:

Длина этапа	Угол наклона перил	Расстояние от опоры до КЛ	Высота ТО над землей
24 м	0°	ИС – 3 м ЦС – 1,5 м	ИС, ЦС – 1,5 м

Оборудование:

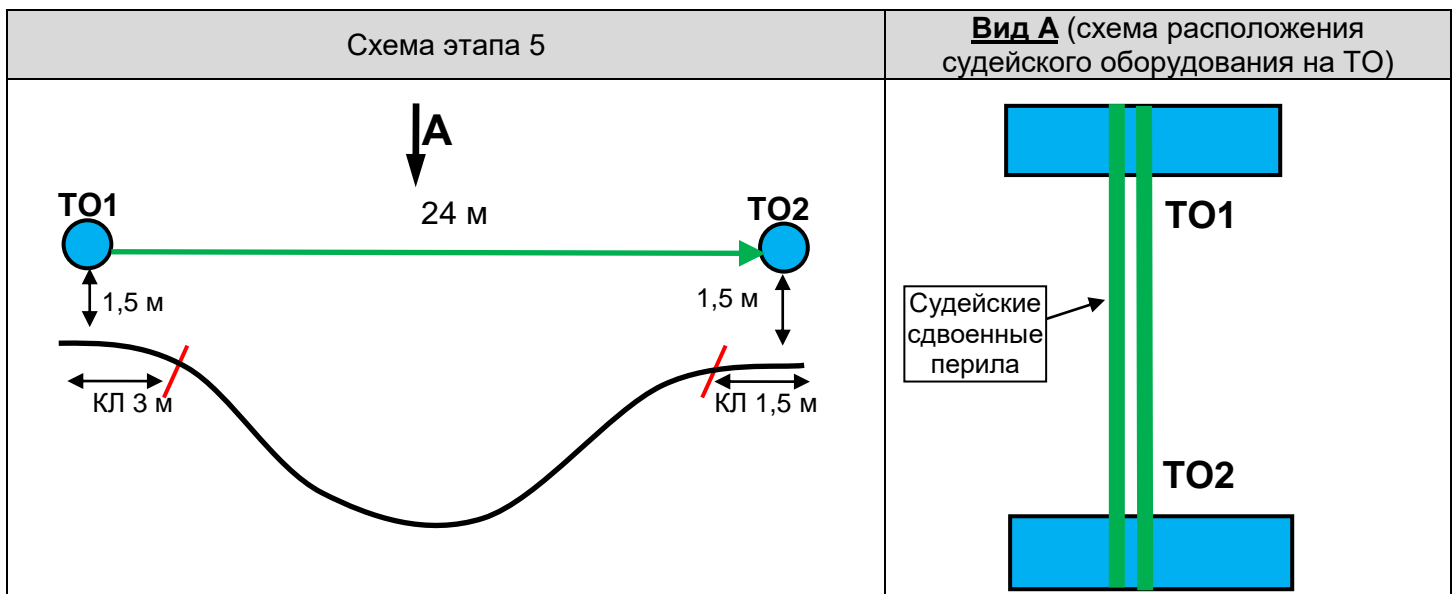
ИС: БЗ, КЛ – начало ОЗ, ТО1.

Двойные судейские перила навесной переправы.

ЦС: БЗ, КЛ – окончание ОЗ, ТО2.

Действия: Движение по п.7.9.

Обратное движение: по п.7.9.



Расстояние до блока этапов 6-7: 490 м

**Блок этапов 6-7. Спуск по склону – Спуск по склону.** КВ – 12 минут.

- 1) Участник проходит этап 6;
- 2) Участник проходит этап 7.

**Этап 6. Спуск по склону.**

Параметры этапа:

Длина этапа	Крутизна склона	Расстояние от ТО1 до КЛ	Высота ТО1 над землей
20 м	20°	ИС – 1 м	0,5 м

Оборудование:

ИС: БЗ, КЛ – начало ОЗ, ТО1 – 1 карабин.

ПОД, на середине которых расположена ТО2 (1 карабин).

ЦС: ОЗ, ТО2 – 1 карабин.

Действия: Организация перил по п.7.6. Движение по п.7.10. Снятие перил по п.7.6.15.

Обратное движение: По ПОД по п.7.10.

**Этап 7. Спуск по склону.**

Параметры этапа:

Длина этапа	Крутизна склона
20 м	20°

Оборудование:

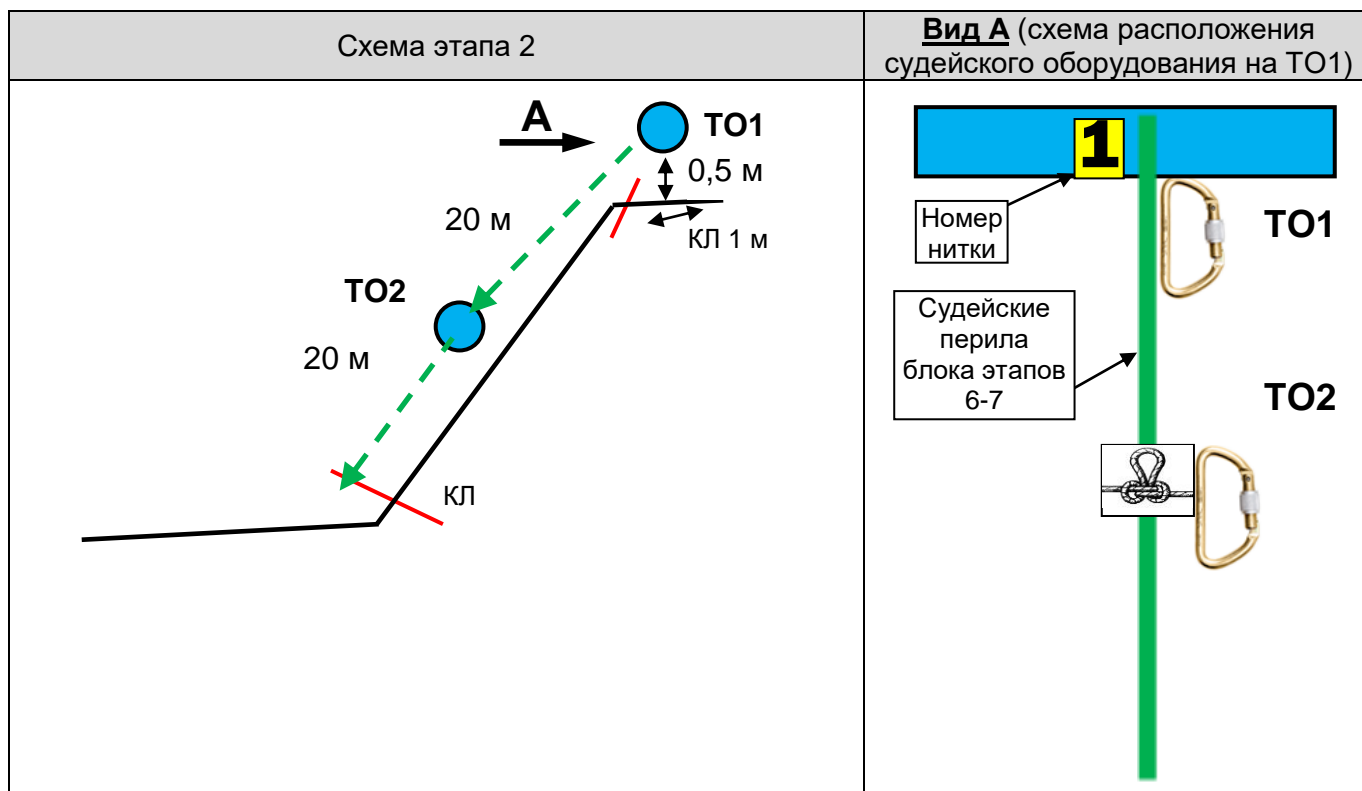
ИС: ОЗ, ТО2 – 1 карабин.

ПОД

ЦС: БЗ, КЛ – окончание ОЗ.

Действия: Организация перил по п.7.6. Движение по п.7.10. Снятие перил по п.7.6.15.

Обратное движение: По ПОД по п.7.10.



Расстояние до финиша: 180 м

**ФИНИШ.**