

## Открытые соревнования Елецкого района по спортивному туризму на пешеходных дистанциях

6-10 мая 2021 года

Липецкая обл., Елецкий р-он, с.Аргамач-Пальна

### УСЛОВИЯ СОРЕВНОВАНИЙ В ДИСЦИПЛИНЕ «ДИСТАНЦИЯ - ПЕШЕХОДНАЯ» ДЛИННАЯ

КЛАСС ДИСТАНЦИИ	1	1
	В соответствии с Таблицей 5 Части 7 Раздела 3 Правил 2021 г.	Параметры и характеристики дистанции
Длина дистанции (км)	1,6 - 3,5	1,9
Количество этапов (всего)	4-6	4
Количество этапов с восстановлением перил переправ (без организации перил переправ на этом этапе)	0	0
Количество этапов с организацией перил	0	0
- из них количество с организацией перил навесных или перил параллельных переправ (угол наклона 0-19 градусов)	0	0
- из них количество с организацией перил наклонных навесных переправ (вверх/вниз) (угол наклона 20-60 градусов)	0	0
Количество блоков	0-1	0
Количество этапов в блоке	2-3	0

- Соревнования проводятся в соответствии с Правилами вида спорта «Спортивный туризм», утвержденными приказом Минспорта России от 22 апреля 2021 г. № 255 (далее Правила)
- Для оценки правильности действий участника на дистанции применяется бесштрафовая система оценки нарушений
- За снятие с этапов (блоков этапов) после финиша применяется санкция в соответствии с п. 6.2.8а Части 7 Раздела 3 Правил
- Заполнение и сдача декларации на предстартовой проверке не проверяется
- На соревнованиях применяется система электронной отметки **SPORTIdent**

**Порядок работы с отметкой:**

	<b>Станция отметки</b>	<b>Место расположения</b>	<b>Расстояние от станции до чипа, при котором происходит отметка</b>	<b>Примечание</b>
СТАРТ	контактная станция	на тумбе непосредственно на линии старта	контактно	Старт осуществляется постартовым часам, в соответствии с временем, указанным в стартовом протоколе
ПРОХОЖДЕНИЕ ЭТАПА	-	-	-	Отслеживается судьями этапа
СНЯТИЕ С ЭТАПА	контактная станция «СНЯТИЕ»	у судьи на выходе из рабочей зоны этапа	контактно	Участник должен отметить самостоятельно
ОТМЕТКА НА УЧАСТКАХ ОРИЕНТИРОВАНИЯ	контактная станция	КП	контактно	
ФИНИШ	контактная станция	на тумбе непосредственно на линии финиша	контактно	

# ПЕРЕЧЕНЬ ЭТАПОВ, ПАРАМЕТРЫ, ОБОРУДОВАНИЕ И УСЛОВИЯ ПРОХОЖДЕНИЯ

СТАРТ

Ориентирование. Участник получает карту с нанесённой дистанцией. Нумерация сквозная, легенды впечатаны в карту.

## Этап 1. Навесная переправа.

Оборудование этапа:

ИС БЗ – ТО 1 - горизонтальная опора;

КЛ – начало ОЗ;

судейские перила;

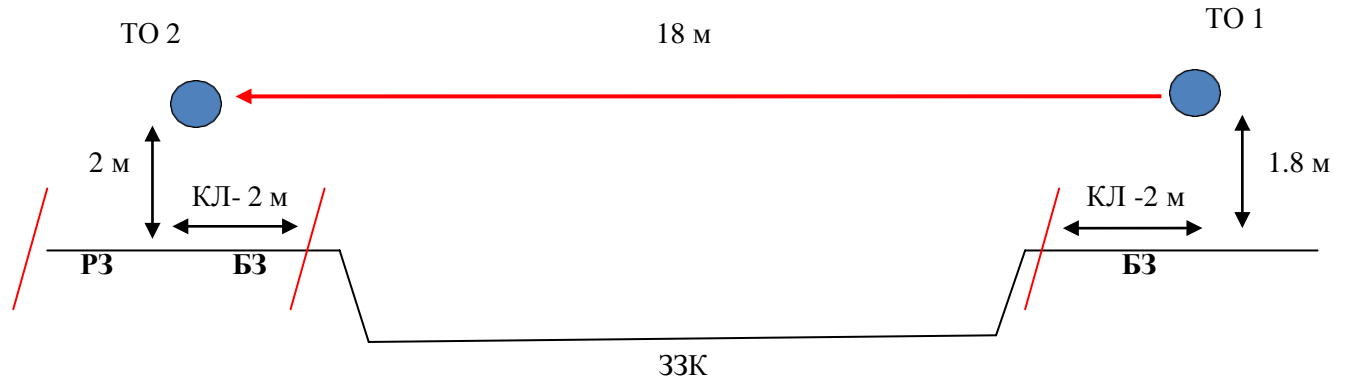
КЛ – окончание ОЗ;

ЦС БЗ – ТО 2 - горизонтальная опора.

Действия: Движение участника по п. 7.9

Обратное движение: По п.7.9

КВ – 3 минуты



### Этап 2. Переправа по параллельным перилам.

#### Оборудование этапа:

ИС БЗ - ТО1- горизонтальные опоры;

КЛ – начало ОЗ;

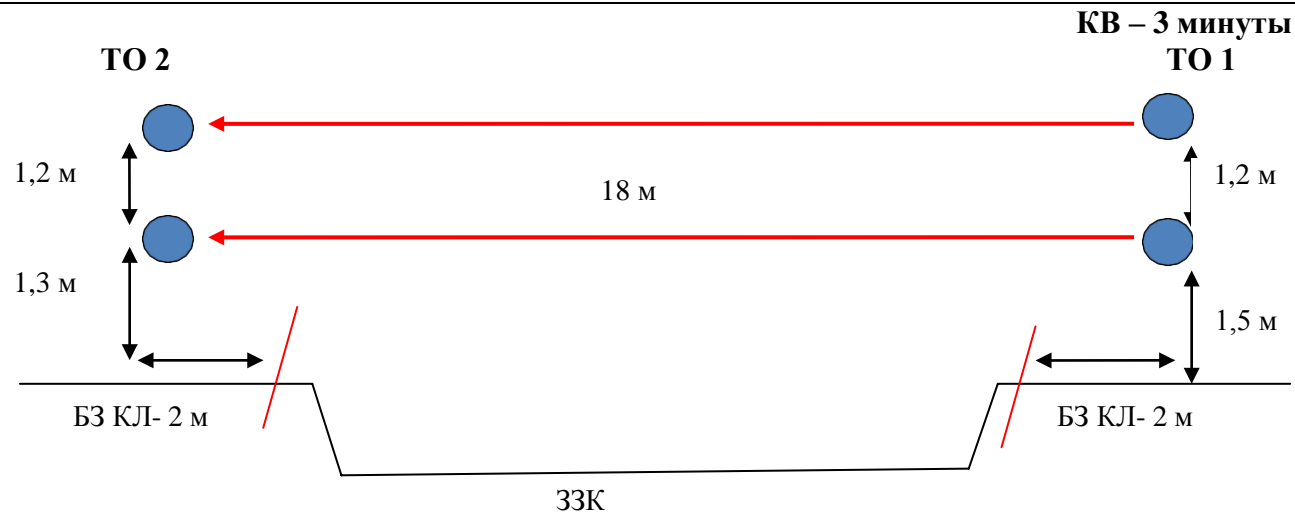
судейские перила;

КЛ – окончание ОЗ;

ЦС БЗ - ТО2 - горизонтальные опоры.

Действия: Движение участника по п. 7.8. .

Обратное движение: По п. 7.8.



### Этап 3. Спуск по склону.

#### Оборудование этапа:

ИС – БЗ,

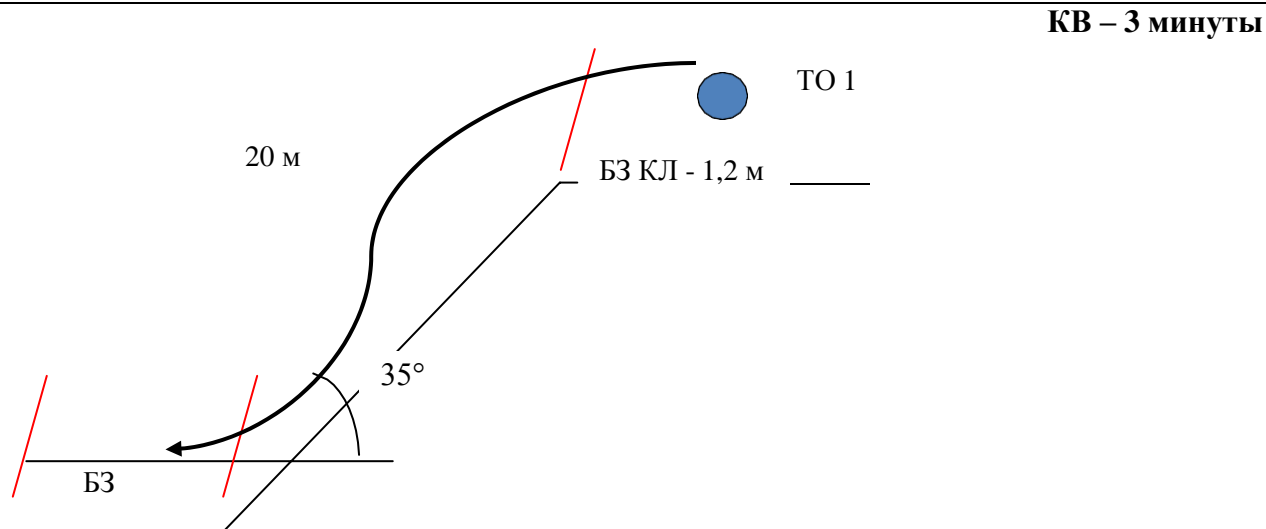
судейские перила,

КЛ – начало ОЗ.

ЦС – БЗ, КЛ – окончание ОЗ.

Действия: Движение участника по п.7.10.

Обратное движение: По п. 7.10



**Этап 4. Подъем по склону.**

Оборудование этапа:

ИС – БЗ, судейские перила;

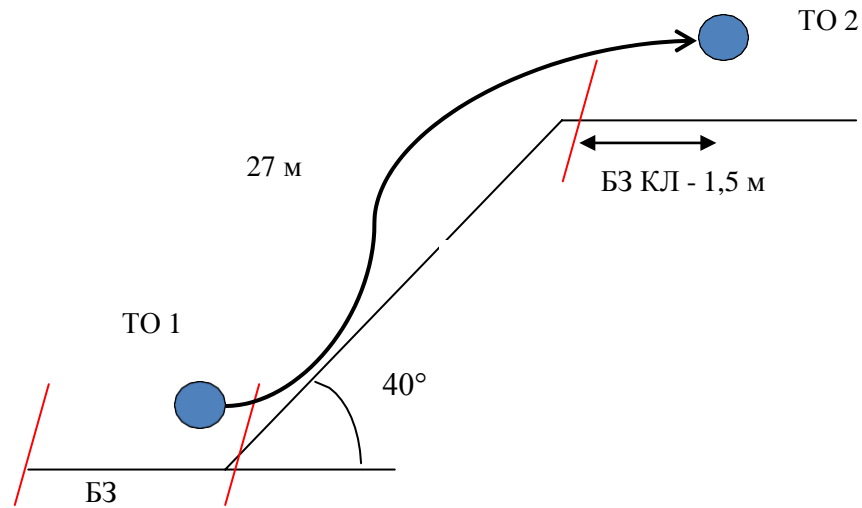
КЛ – начало ОЗ;

КЛ – окончание ОЗ;

ЦС – БЗ.

Действия: действия участника по п. 7. 10

Обратное движение: по п.7.10



**КВ – 5 минут**

**Расстояние до финиша 120 м.**

**ФИНИШ**