

Открытые соревнования Елецкого района по спортивному туризму на пешеходных дистанциях

6-10 мая 2021 года

Липецкая обл., Елецкий р-он, с.Аргамач-Пальна

УСЛОВИЯ СОРЕВНОВАНИЙ В ДИСЦИПЛИНЕ «ДИСТАНЦИЯ - ПЕШЕХОДНАЯ» ДЛИННАЯ

КЛАСС ДИСТАНЦИИ	2	2
	В соответствии с Таблицей 5 Части 7 Раздела 3 Правил 2021 г.	Параметры и характеристики дистанции
Длина дистанции (км)	3,6-5,5 км	3,9 км
Количество этапов (всего)	4-8	5
Количество этапов с восстановлением перил переправ (без организации перил переправ на этом этапе)	0	0
Количество этапов с организацией перил	0-1	0
- из них количество с организацией перил навесных или перил параллельных переправ (угол наклона 0-19 градусов)	0	0
- из них количество с организацией перил наклонных навесных переправ (вверх/вниз) (угол наклона 20-60 градусов)	0	0
Количество блоков	0-2	0
Количество этапов в блоке	2-3	0

- Соревнования проводятся в соответствии с Правилами вида спорта «Спортивный туризм», утвержденными приказом Минспорта России от 22 апреля 2021 г. № 255 (далее Правила)
- Для оценки правильности действий участника на дистанции применяется бесштрафовая система оценки нарушений
- За снятие с этапов (блоков этапов) после финиша применяется санкция в соответствии с п. 6.2.8а Части 7 Раздела 3 Правил
- Заполнение и сдача декларации на предстартовой проверке не проверяется
- На соревнованиях применяется система электронной отметки **SPORTIdent**

Порядок работы с отметкой:

	Станция отметки	Место расположения	Расстояние от станции до чипа, при котором происходит отметка	Примечание
СТАРТ	контактная станция	на тумбе непосредственно на линии старта	контактно	Старт осуществляется по стартовым часам, в соответствии с временем, указанным в стартовом протоколе
ПРОХОЖДЕНИЕ ЭТАПА	-	-	-	Отслеживается судьями этапа
СНЯТИЕ С ЭТАПА	контактная станция «СНЯТИЕ»	у судьи на выходе из рабочей зоны этапа	контактно	Участник должен отметить самостоятельно
ОТМЕТКА НА УЧАСТКАХ ОРИЕНТИРОВАНИЯ	контактная станция	КП	контактно	
ФИНИШ	контактная станция	на тумбе непосредственно на линии финиша	контактно	

ПЕРЕЧЕНЬ ЭТАПОВ, ПАРАМЕТРЫ, ОБОРУДОВАНИЕ И УСЛОВИЯ ПРОХОЖДЕНИЯ

СТАРТ

Ориентирование. Участник получает карту с нанесённой дистанцией. Нумерация сквозная, легенды впечатаны в карту.

Этап 1. Навесная переправа.

Оборудование этапа:

ИС БЗ – ТО 1 - горизонтальная опора;

КЛ – начало ОЗ;

судейские перила;

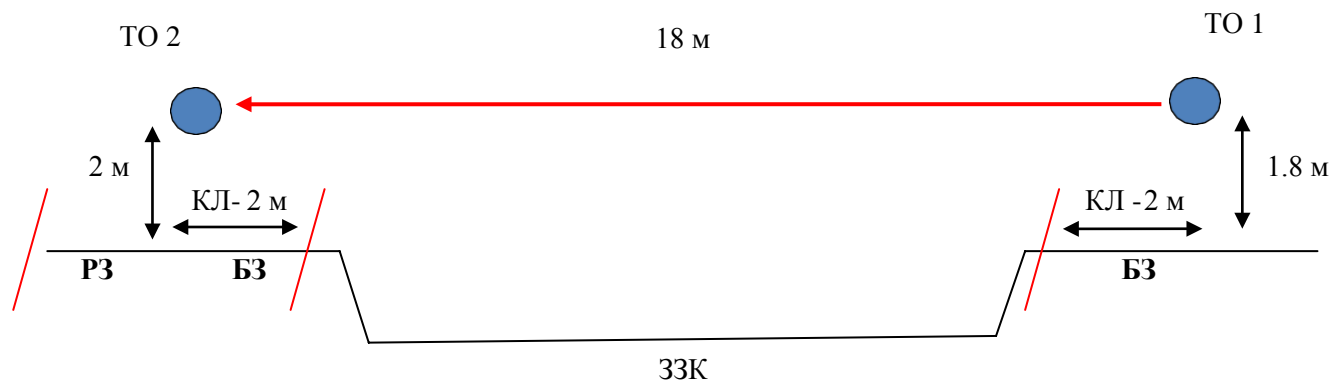
КЛ – окончание ОЗ;

ЦС БЗ – ТО 2 - горизонтальная опора.

Действия: Движение участника по п. 7.9

Обратное движение: По п. 7.9

КВ – 3 минуты



Этап 2. Переправа по параллельным перилам.

Оборудование этапа:

ИС БЗ - ТО1- горизонтальные опоры;

КЛ – начало ОЗ;

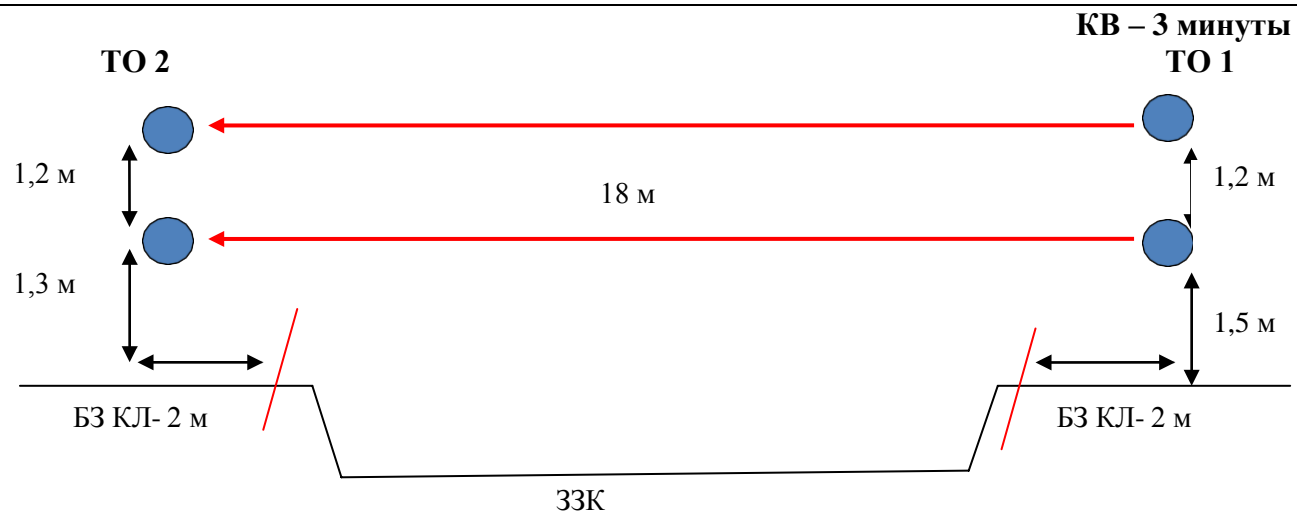
судейские перила;

КЛ – окончание ОЗ;

ЦС БЗ - ТО2 - горизонтальные опоры.

Действия: Движение участника по п. 7.8. .

Обратное движение: По п. 7.8.



Этап 3. Переправа методом «вертикальный маятник».

Оборудование этапа:

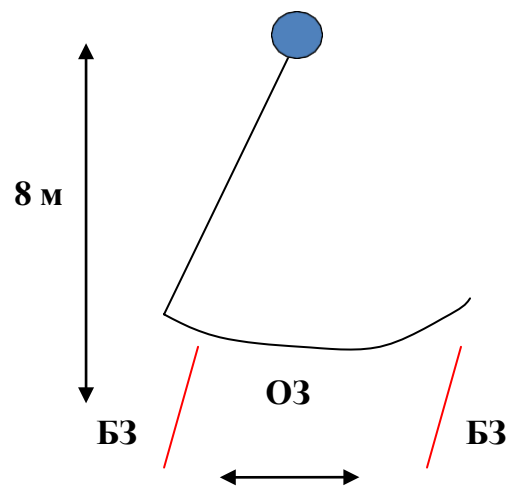
ИС – БЗ, КЛ – начало ОЗ,

судейские перила.

ЦС – БЗ, КЛ – окончание ОЗ.

Действия: Движение участника по п. 7.15.

Обратное движение: По земле по своей нитке этапа.



Этап 4. Спуск по склону.

Оборудование этапа:

ИС – БЗ,

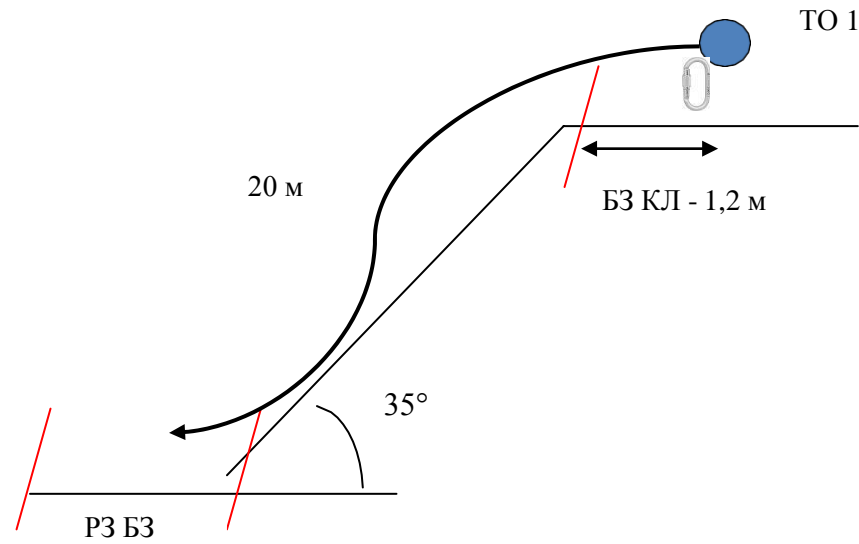
судейские перила,

КЛ – начало ОЗ.

ЦС – БЗ, КЛ – окончание ОЗ.

Действия: Движение участника по п.7.10.

Обратное движение: По п. 7.10



КВ – 3 минуты

Этап 5. Подъем по склону.

Оборудование этапа:

ИС – БЗ, судейские перила;

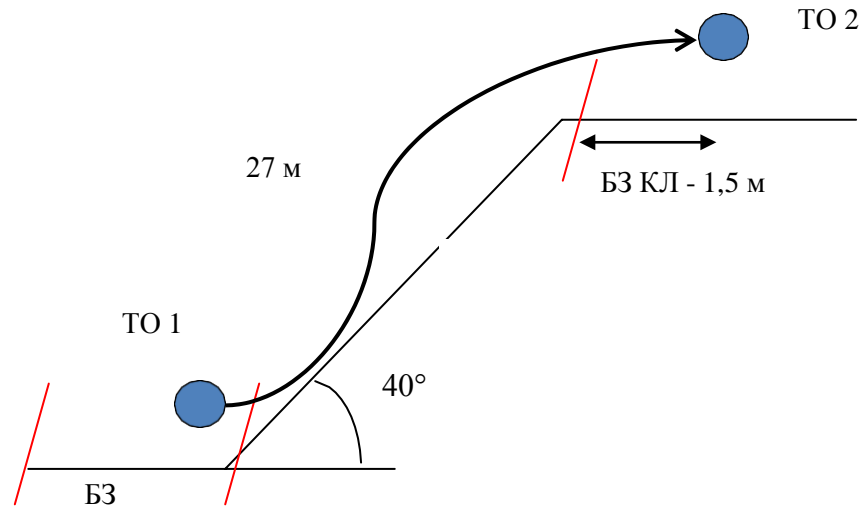
КЛ – начало ОЗ;

КЛ – окончание ОЗ;

ЦС – БЗ.

Действия: действия участника по п. 7. 10

Обратное движение: по п.7.10



КВ – 5 минут

Расстояние до финиша 120 м. ФИНИШ