

Всероссийские соревнования по спортивному туризму на пешеходных дистанциях
Открытые соревнования Елецкого района по спортивному туризму на пешеходных дистанциях

6-10 мая 2021 года

Липецкая обл., Елецкий р-он, с.Аргамач-Пальна

УСЛОВИЯ СОРЕВНОВАНИЙ В ДИСЦИПЛИНЕ
«ДИСТАНЦИЯ - ПЕШЕХОДНАЯ» ДЛИННАЯ

КЛАСС ДИСТАНЦИИ	3	3
	В соответствии с Таблицей 5 Части 7 Раздела 3 Правил 2021 г.	Параметры и характеристики дистанции
Длина дистанции (км)	5,0-8,0 км	5,7 км
Количество этапов (всего)	5-10	8
Количество этапов с восстановлением перил переprav (без организации перил переprav на этом этапе)	0-2	0
Количество этапов с организацией перил	2-3	3
- из них количество с организацией перил навесных или перил параллельных переprav (угол наклона 0-19 градусов)	0-1	0
- из них количество с организацией перил наклонных навесных переprav (вверх/вниз) (угол наклона 20-60 градусов)	0-1	0
Количество блоков	0-2	1
Количество этапов в блоке	2-4	2

- Соревнования проводятся в соответствии с Правилами вида спорта «Спортивный туризм», утвержденными приказом Минспорта России от 22 апреля 2021 г. № 255 (далее Правила)
- Для оценки правильности действий участника на дистанции применяется бесштрафовая система оценки нарушений
- За снятие с этапов (блоков этапов) после финиша применяется санкция в соответствии с п. 6.2.8 а Части 7 Раздела 3 Правил
- Заполнение и сдача декларации на предстартовой проверке не проверяется
- На соревнованиях применяется система электронной отметки **SPORTIdent**

Порядок работы с отметкой:

	Станция отметки	Место расположения	Расстояние от станции до чипа, при котором происходит отметка	Примечание
СТАРТ	контактная станция	на тумбе непосредственно на линии старта	контактно	Старт осуществляется постартовым часам, в соответствии с временем, указанным в стартовом протоколе
ПРОХОЖДЕНИЕ ЭТАПА	бесконтактная станция	на входе и выходе из рабочей зоны этапа	1.8 м и менее	Отслеживается судьями этапа
СНЯТИЕ С ЭТАПА	контактная станция «СНЯТИЕ»	у судьи на выходе из рабочей зоны этапа	контактно	Участник должен отметить самостоятельно
ОТМЕТКА НА УЧАСТКАХ ОРИЕНТИРОВАНИЯ	контактная станция	КП	контактно	
ФИНИШ	бесконтактная станция	на линии финиша	при пересечении линии финиша	

ПЕРЕЧЕНЬ ЭТАПОВ, ПАРАМЕТРЫ, ОБОРУДОВАНИЕ И УСЛОВИЯ ПРОХОЖДЕНИЯ

СТАРТ

Ориентирование. Участник получает карту с нанесённой дистанцией. Нумерация сквозная, легенды впечатаны в карту.

Этап 1	Переправа по бревну методом «горизонтальный маятник» (водная преграда)	КВ – 5 минут
<p><u>Оборудование:</u> ИС – БЗ, ТО1 – 1 судейский карабин. КЛ – начало ОЗ Судейские перила для дополнительной самостраховки. ЦС – БЗ, КЛ – окончание ОЗ.</p>		
<p><u>Действия:</u> Организация перил по п.7.6. Движение участника ногами по бревну по п.7.14. с самостраховкой усом к судейским перилам. Снятие перил по п.7.6.15.</p>		
<p><u>Обратное движение:</u> по п. 7.8 по судейским перилам</p>		
Этап 2	Переправа через водную преграду вброд.	КВ- 3 минуты
<p><u>Оборудование:</u> ИС – БЗ, КЛ – начало ОЗ; Судейские перила; ЦС – БЗ, КЛ – окончание ОЗ.</p>		
<p><u>Действия:</u> Движение участника ногами по п.7.8</p>		
<p><u>Обратное движение:</u> по п. 7.8 по судейским перилам</p>		

Этап 3. Навесная переправа.

Оборудование этапа:

ИС БЗ – ТО 1 - горизонтальная опора;

КЛ – начало ОЗ;

судейские перила;

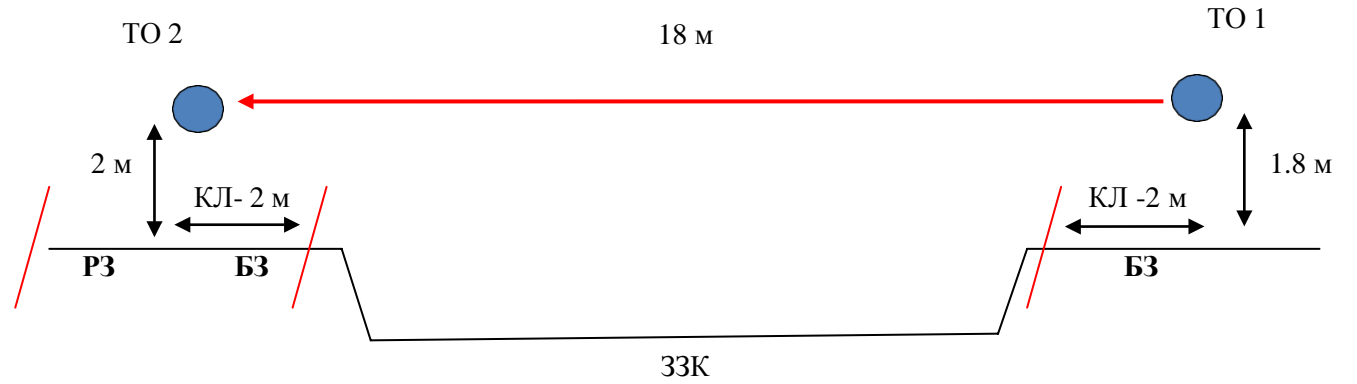
КЛ – окончание ОЗ;

ЦС БЗ – ТО 2 - горизонтальная опора.

Действия: Движение участника по п. 7.9

Обратное движение: По п.7.9

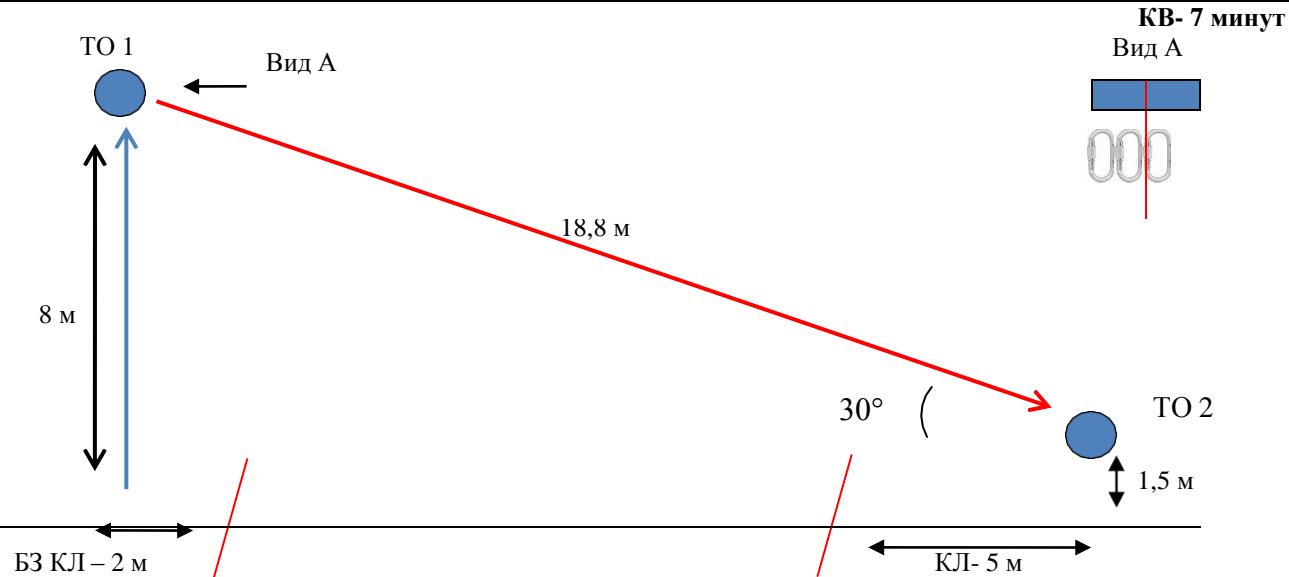
КВ – 3 минуты



Блок этапов 4-5. Подъем по перилам - Спуск по наклонной навесной переправе.

Действия участника:

- 1) Участник проходит этап 4 по условиям.
- 2) Организует перила самостраховки на ТО 1.
- 3) Проходит этап 5 по условиям



Этап 4. Подъем по перилам.

Оборудование этапа:

ИС - БЗ

ЦС – ОЗ, ТО 1 - 3 судейских карабина, судейские перила.

Действия: Движение участника по 7.10.

Обратное движение: По судейским перилам по п. 7.10.

Этап 5. Спуск по наклонной навесной переправе.

Оборудование этапа:

ИС - ОЗ, ТО 1 -3 судейских карабина, КЛ - начало ОЗ.

Судейские перила;

КЛ – окончания ОЗ;

ЦС - БЗ, ТО 2 – горизонтальная опора;

Действия: организация перил для самостраховки по п. 7.6, Движение участника по п.7.9.4 б, снятие перил для самостраховки по п. 7.6.15 с ЦС этапа.

Обратное движение: По п. 7.9.4 а

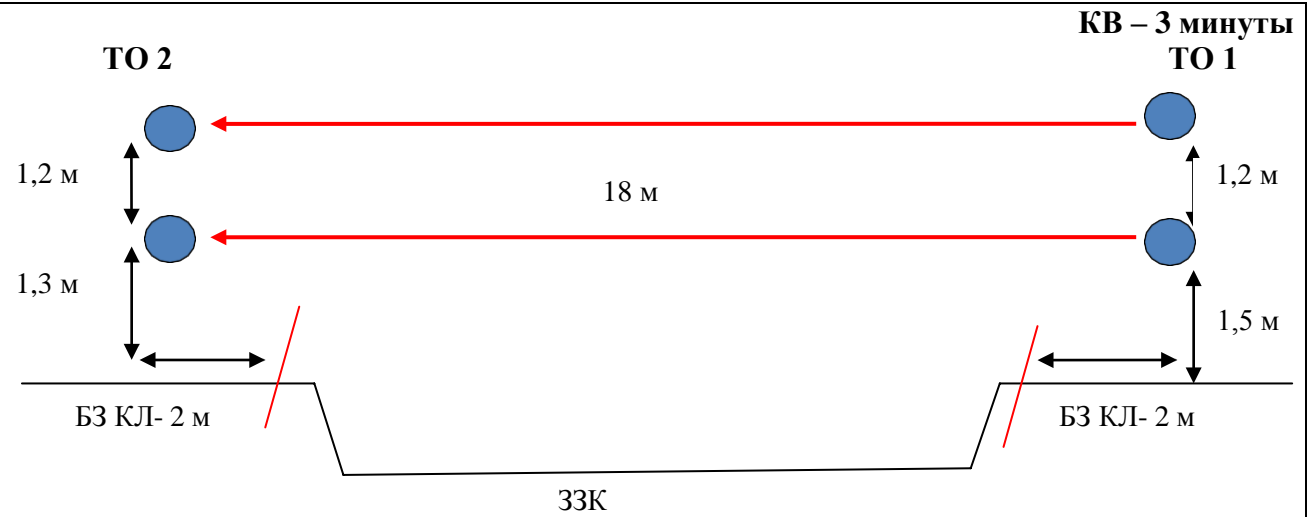
Этап 6. Переправа по параллельным перилам.

Оборудование этапа:

ИС БЗ - ТО1- горизонтальные опоры;
КЛ начало ОЗ;
Судейские перила;
КЛ окончания ОЗ;
ЦС БЗ - ТО2 - горизонтальные опоры.

Действия: Движение участника по п. 7.8.

Обратное движение: По п. 7.8.



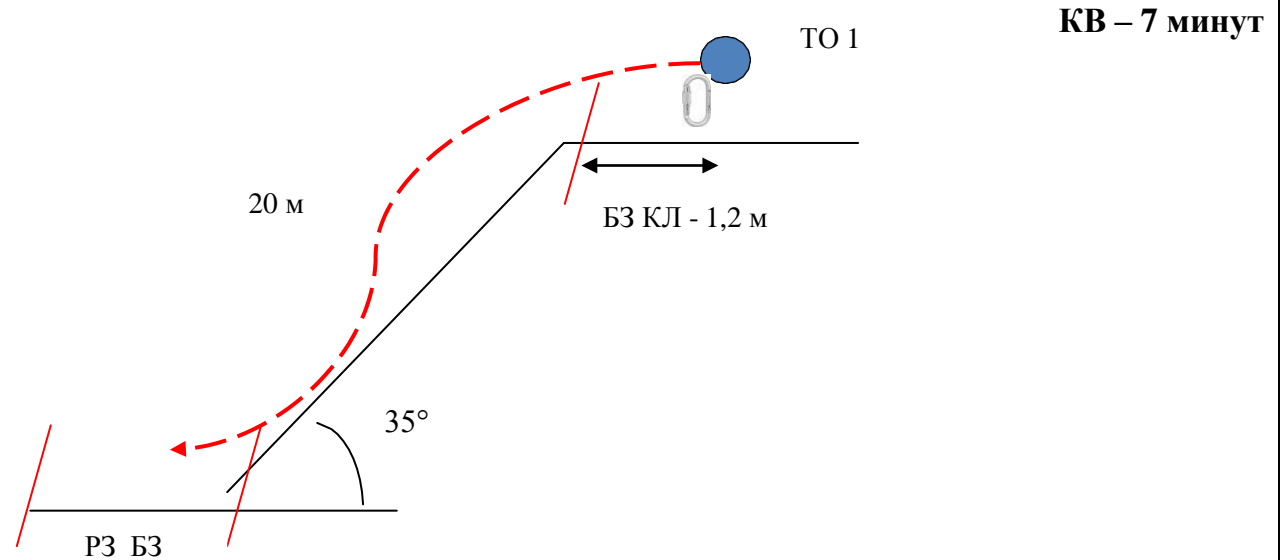
Этап 7. Спуск по склону.

Оборудование этапа:

ИС - БЗ, ТО1 - 1 судейский карабин,
КЛ - начало ОЗ.
ПОД - судейские перила справа и слева от этапа.
ЦС - БЗ, КЛ - окончание ОЗ.

Действия: Организация перил по п. 7.6. Движение участника по п. 7.10. Снятие перил по п. 7.6.15.

Обратное движение: По п. 7.10, при отсутствии перил по ПОД сбоку от этапа.



Этап 8. Подъем по склону.

Оборудование этапа:

ИС – БЗ, судейские перила;

КЛ – начало ОЗ;

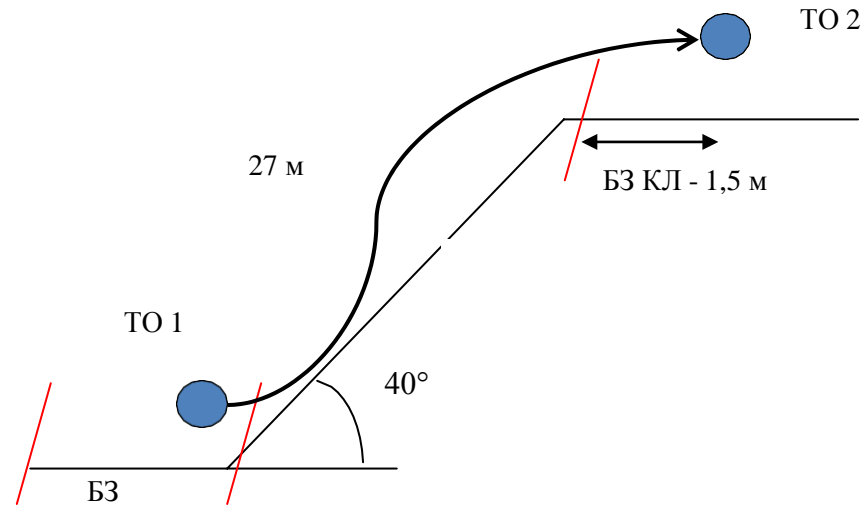
КЛ – окончание ОЗ;

ЦС – БЗ,

Действия: действия участника по п. 7. 10

Обратное движение: по п.7.10

КВ – 5 минут



Расстояние до финиша 120 м.

ФИНИШ