

**Всероссийские соревнования по спортивному туризму на пешеходных дистанциях**  
**Открытые соревнования Елецкого района по спортивному туризму на пешеходных дистанциях**

6-10 мая 2021 года

Липецкая обл., Елецкий р-он, с.Аргамач-Пальна

**УСЛОВИЯ СОРЕВНОВАНИЙ В ДИСЦИПЛИНЕ**  
**«ДИСТАНЦИЯ - ПЕШЕХОДНАЯ» КОРОТКАЯ**

| КЛАСС ДИСТАНЦИИ   | 3  | 3                                    |
|---|--|--------------------------------------|
|   | В соответствии с Таблицей 5 Части 7 Раздела 3 Правил 2021 г. | Параметры и характеристики дистанции |
| Длина дистанции короткая (км)   | 2,1-4,0  | 3217м.                               |
| Количество этапов (всего)   | 5-10   | 6                                    |
| Количество этапов с восстановлением перил переправ (без организации перил переправ на этом этапе)               | 0-2  | 1                                    |
| Количество этапов с организацией перил  | 2-3  | 3                                    |
| - из них количество с организацией перил навесных или перил параллельных переправ (угол наклона 0-19 градусов)  | 0-1  | 0                                    |
| - из них количество с организацией перил наклонных навесных переправ (вверх/вниз) (угол наклона 20-60 градусов) | 0-1  | 0                                    |
| Количество блоков   | 0-2  | 1                                    |
| Количество этапов в блоке   | 2-4  | 2                                    |

- Соревнования проводятся в соответствии с Правилами вида спорта «Спортивный туризм», утвержденными приказом Минспорта России от 22 апреля 2021 г. № 255 (далее Правила)
- Для оценки правильности действий участника на дистанции применяется бесштрафовая система оценки нарушений
- За снятие с этапов (блоков этапов) после финиша применяется санкция в соответствии с п. 6.2.8а Части 7 Раздела 3 Правил
- Заполнение и сдача декларации на предстартовой проверке не проверяется
- На соревнованиях применяется система электронной отметки **SPORTIdent**

**Порядок работы с отметкой:**

|                   | Станция отметки                           | Место расположения                       | Расстояние от станции до чипа, при котором происходит отметка | Примечание   |
|-------------------|---|--|---|--|
| СТАРТ             | контактная станция                        | на тумбе непосредственно на линии старта | контактно   | Старт осуществляется постартовым часам, в соответствии с временем, указанным в стартовом протоколе |
| ПРОХОЖДЕНИЕ ЭТАПА | бесконтактная станция                     | на входе и выходе из рабочей зоны этапа  | 1.8 м и менее   | Отслеживается судьями этапа  |
| СНЯТИЕ С ЭТАПА    | контактная станция «СНЯТИЕ»               | у судьи на выходе из рабочей зоны этапа  | контактно   | Участник должен отметить самостоятельно  |
| ОТМЕТКА НА КП     | контактная станция в бесконтактном режиме | КП                                       | 0.5 м и менее   |  |
| ФИНИШ             | бесконтактная станция                     | на линии финиша                          | при пересечении линии финиша                                  |  |

# ПЕРЕЧЕНЬ ЭТАПОВ, ПАРАМЕТРЫ, ОБОРУДОВАНИЕ И УСЛОВИЯ ПРОХОЖДЕНИЯ

СТАРТ

Расстояние до этапа - 50 м.

## Этап 1. Навесная переправа.

Оборудование этапа:

ИС БЗ– ТО1 - горизонтальная опора,

КЛ – начало ОЗ

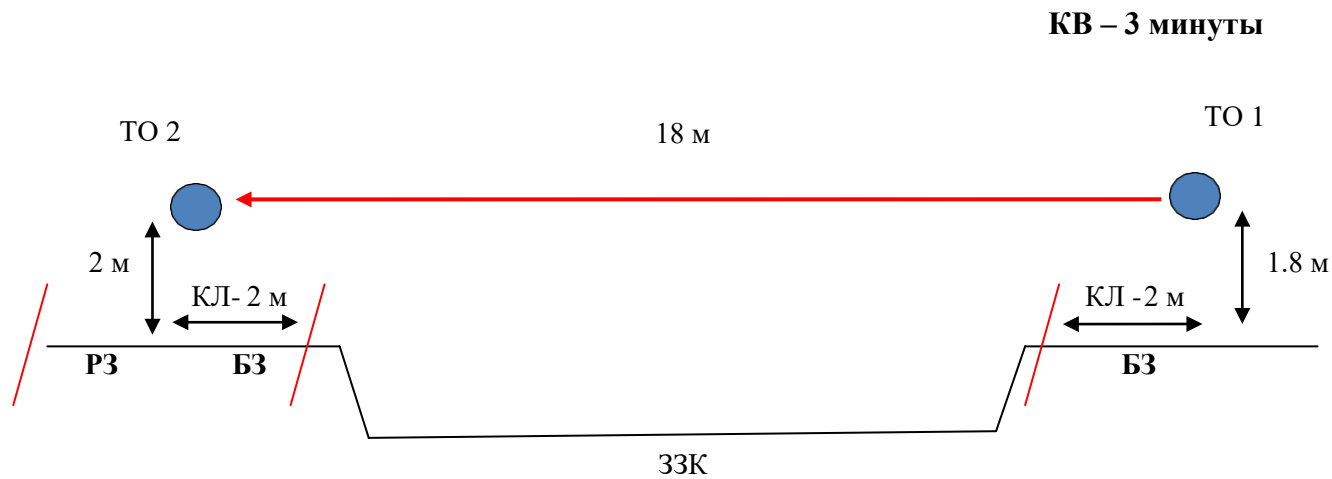
судейские перила.

КЛ – окончание ОЗ

ЦС БЗ– ТО2 - горизонтальная опора.

Действия: Движение участника по п. 7.9.

Обратное движение: По п.7.9.



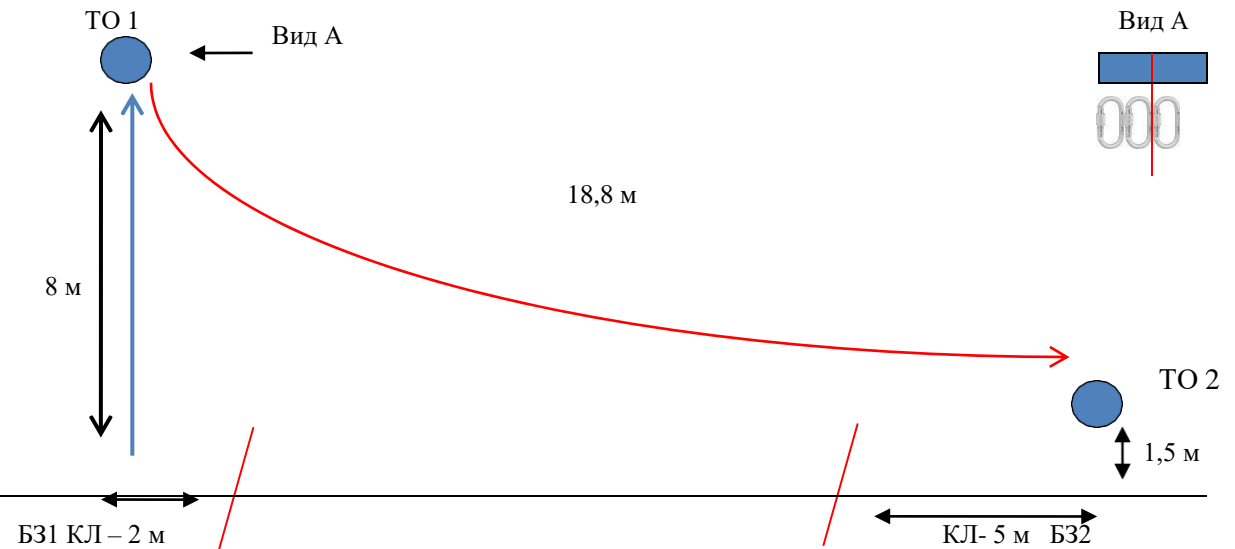
Расстояние до блока этапов 900 м.

**Блок этапов 2-3. Подъем по перилам - Спуск по наклонной навесной переправе.**

Действия участника:

- 1) Участник восстанавливает перила этапа 3 на ТО 2. и переходит в БЗ1 (движение не регламентировано).
- 2) Проходит этап 2 по условиям этапа.
- 3) Организует перила для самостраховки на ТО 1.
- 4) Проходит этап 3 по условиям этапа.

КВ – 7 минут



**Этап 2. Подъем по перилам.**

Оборудование этапа:

ИС – БЗ1

ЦС – ОЗ, ТО 1 - 3 судейских карабина, судейские перила.

Действия: Движение участника по 7.10..

Обратное движение: По судейским перилам по п. 7.10.

**Этап 3. Спуск по наклонной навесной переправе.**

Оборудование этапа:

ИС – ОЗ, ТО 1 -3 судейских карабина.

ЦС – БЗ2, ТО 2 - судейские перила для восстановления.

Действия: Восстановление перил навесной переправы по п. 7.6.12. организация перил для самостраховки по п. 7.6, Движение участника по п.7.9.4 б, снятие перил для самостраховки по п. 7.6.15

Обратное движение: по п 7.9.4.а

## Расстояние до этапа 1077 м.

### Этап 4. Переправа по параллельным перилам.

#### Оборудование этапа:

ИС БЗ - ТО1- горизонтальные опоры;

КЛ начало ОЗ;

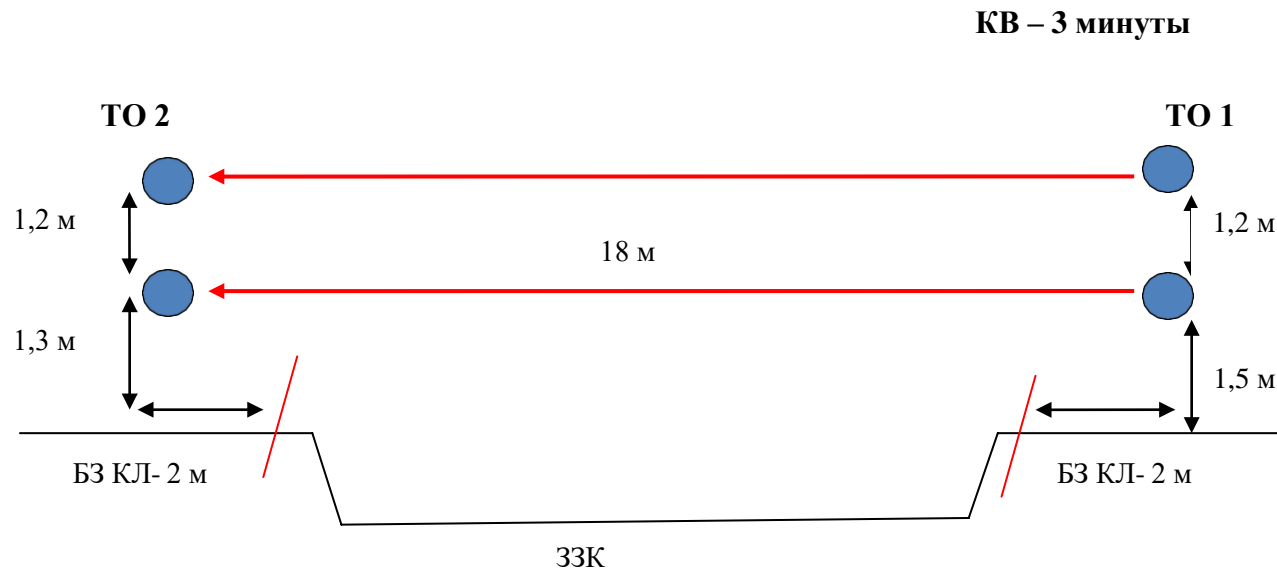
Судейские перила;

КЛ окончания ОЗ;

ЦС БЗ - ТО2 - горизонтальные опоры.

Действия: Движение участника по п. 7.8.

Обратное движение: По п. 7.8.



## Расстояние до этапа 780 м.

### Этап 5. Спуск по склону.

#### Оборудование этапа:

ИС - БЗ, ТО1 – 1 судейский карабин,

КЛ - начало ОЗ.

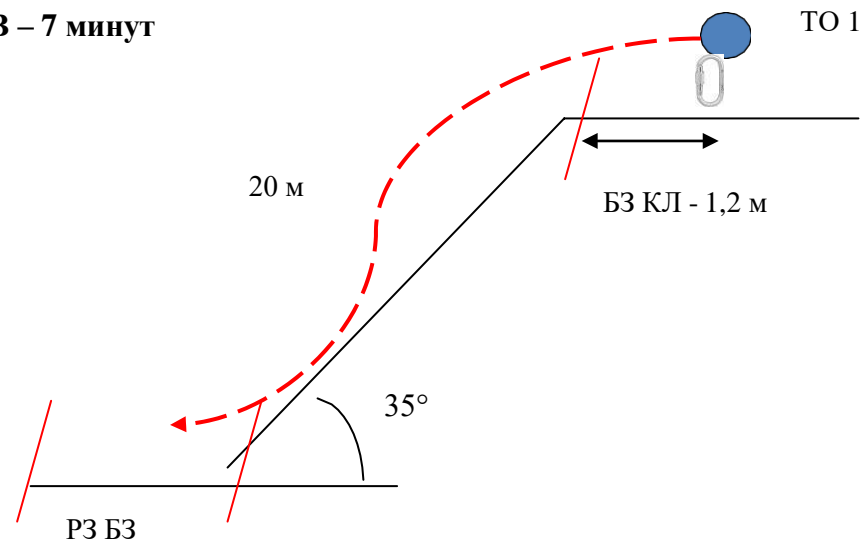
ПОД – судейские перила справа и слева от этапа.

ЦС - БЗ, КЛ - окончание ОЗ.

Действия: Организация перил по п. 7.6. Движение участника по п.7.10. Снятие перил по п.7.6.15.с ЦС этапа.

Обратное движение: По п. 7.10, при отсутствии перил по ПОД.

**КВ – 7 минут**



Расстояние до этапа 290 м.

**Этап 6. Подъем по склону.**

Оборудование этапа:

ИС - БЗ, ТО 1- судейская петля для закрепления перил подъёма.

КЛ - начало ОЗ.

ППС – ОЗ – судейская петля.

КЛ - окончание ОЗ.

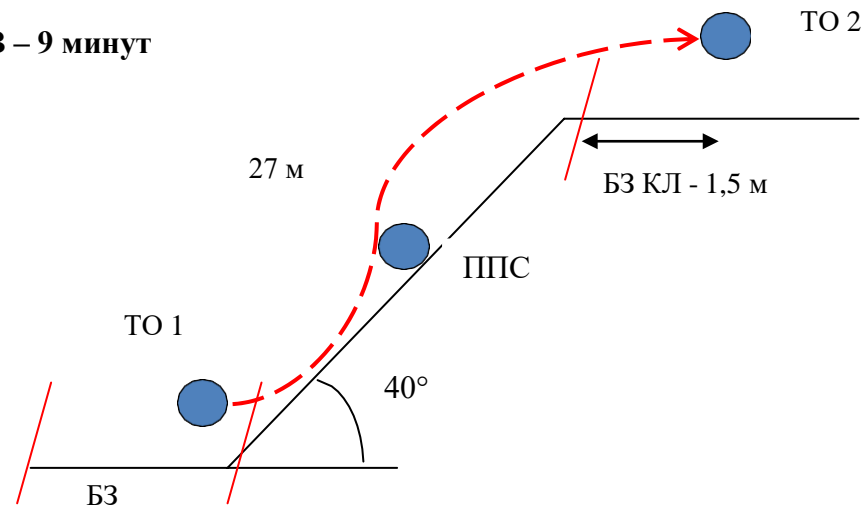
ЦС – БЗ, ТО 2 - горизонтальная опора.

ПОД – перила справа и слева от этапа.

Действия: действия участника по п. 7. 21.

Обратное движение: по п.7.10. по ПОД.

**КВ – 9 минут**



Расстояние до финиша 120 м.

**ФИНИШ**