

# ВСЕРОССИЙСКИЕ СОРЕВНОВАНИЯ «ДОБРАЯ ЛЫЖНЯ»

ПО СПОРТИВНОМУ ТУРИЗМУ НА ЛЫЖНЫХ ДИСТАНЦИЯХ

24 февраля - 01 марта 2021 г., Владимирская область, Ковровский район, парк-отель Доброград

## УСЛОВИЯ СОРЕВНОВАНИЙ В ДИСЦИПЛИНЕ "ДИСТАНЦИЯ – ЛЫЖНАЯ" (ДЛИННАЯ). 2 класс

**Класс дистанции: 2**

**Количество технических этапов: 6**

**ОКВ: 3 часа**

**Длина дистанции: 7400 м**

- Соревнования проводятся в соответствии с Правилами вида спорта «Спортивный туризм»
- Заполнение и сдача декларации на предстартовой проверке не проверяется
- По п. 6.2.9.а
- На соревнованиях применяется система электронной отметки SPORTident. Порядок работы с отметкой на дистанции:

	Станция отметки	Место расположения	Расстояние от станции до чипа, при котором происходит отметка	Примечание
СТАРТ	отсутствует			Старт осуществляется по третьему звуковому сигналу стартовых часов
ПРОХОЖДЕНИЕ ЭТАПА	бесконтактная станция	на входе и выходе рабочей зоны этапа	1.8 м и менее	
СНЯТИЕ С ЭТАПА	контактная станция «СНЯТИЕ»	судьи на выходе из рабочей зоны этапа	контактно	Участник должен отметить самостоятельно
ФИНИШ	бесконтактная станция	на линии финиша	при пересечении линии финиша	

## ПЕРЕЧЕНЬ ЭТАПОВ, ПАРАМЕТРЫ, ОБОРУДОВАНИЕ И УСЛОВИЯ ПРОХОЖДЕНИЯ

### СТАРТ

Расстояние до этапа 1 - 900 м

#### Этап 1. Навесная переправа. КВ = 10 мин.

*Оборудование этапа:*

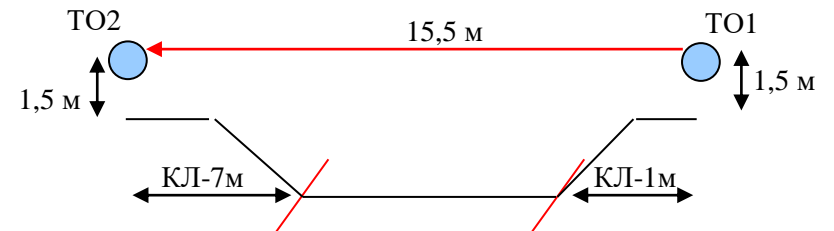
ИС – БЗ, ТО1 – горизонтальная опора, КЛ – начало ОЗ.

Судейские перила;

ЦС – БЗ, ТО2 – горизонтальная опора, КЛ – окончание ОЗ.

*Действия:* Движение участника по п.7.9.

*Обратное движение:* по п.7.9.



Расстояние до этапа 2 - 900 м

#### Этап 2. Переправа по бревну. КВ = 10 мин.

*Оборудование этапа:*

ИС – БЗ, ТО1 – горизонтальная опора, КЛ – начало ОЗ;

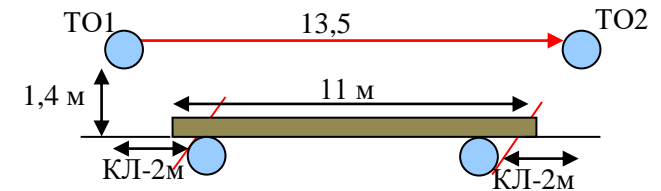
Судейские перила; Бревно;

ЦС – ОЗ, ТО2 – горизонтальная опора, КЛ – окончание ОЗ.

КОД - вдоль бревна

*Действия:* Движение участника по п.7.8.

*Обратное движение:* По п.7.8 или по КОД.

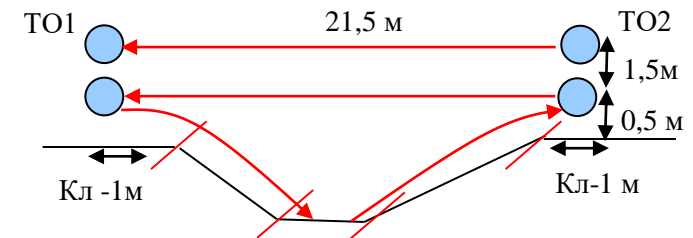


Расстояние до блока этапа 3-5 - 100 м

#### Блок этапов 3-5. Спуск по склону – Подъём по склону – Переправа по параллельным перилам. КВ = 15 мин.

Участник проходит блок этапов в следующем порядке:

- 1) Участник проходит этап 3;
- 2) Участник проходит этап 4;
- 3) Участник проходит этап 5;



<p><b>Этап 3. Спуск по склону.</b></p> <p><i>Оборудование этапа:</i>          ИС – БЗ, ТО1 – горизонтальные опоры, КЛ – начало ОЗ.          Судейские перила;          ЦС – БЗ, КЛ – окончание ОЗ.</p> <p><i>Действия:</i> Движение участника по п.7.10.  <i>Обратное движение:</i> По п. 7.10.</p>	<p><b>Этап 4. Подъём по склону.</b></p> <p><i>Оборудование этапа:</i>          ИС – БЗ, КЛ – начало ОЗ.          Судейские перила;          ЦС – БЗ, ТО2 – горизонтальные опоры, КЛ – окончание ОЗ.</p> <p><i>Действия:</i> Движение участника по п.7.10.  <i>Обратное движение:</i> По п. 7.10.</p>	<p><b>Этап 5. Переправа по параллельным перилам.</b></p> <p><i>Оборудование этапа:</i>          ИС – БЗ, ТО2 – горизонтальные опоры, КЛ – начало ОЗ;          Судейские перила          ЦС – БЗ, ТО1 – горизонтальные опоры, КЛ – окончание ОЗ.</p> <p><i>Действия:</i> Движение участника по п.7.8.  <i>Обратное движение:</i> По п.7.8</p>
<p>Расстояние до этапа 6 - 2200 м</p>		
<p><b>Этап 6. Переправа методом «вертикальный маятник». КВ = 10 мин.</b></p> <p><i>Оборудование этапа:</i>          ИС – БЗ, КЛ – начало ОЗ;          Судейские перила          ЦС – БЗ, КЛ – окончание ОЗ.          КОД – справа и слева от этапа.</p> <p><i>Действия:</i> Движение участника по п.7.15.  <i>Обратное движение:</i> По п.7.15 или по КОД.</p> <div data-bbox="1585 587 1962 868" data-label="Diagram"> </div>		
<p>Расстояние до финиша - 3300 м</p>		

## ФИНИШ