

ВСЕРОССИЙСКИЕ СОРЕВНОВАНИЯ «ДОБРАЯ ЛЫЖНЯ»

ПО СПОРТИВНОМУ ТУРИЗМУ НА ЛЫЖНЫХ ДИСТАНЦИЯХ

24 февраля - 01 марта 2021 г., Владимирская область, Ковровский район, парк-отель Доброград

УСЛОВИЯ СОРЕВНОВАНИЙ В ДИСЦИПЛИНЕ "ДИСТАНЦИЯ – ЛЫЖНАЯ – СВЯЗКА" (ДЛИННАЯ). 2 класс

Класс дистанции: 2

Количество технических этапов: 6

ОКВ: 3 часа

Длина дистанции: 7400 м

- Соревнования проводятся в соответствии с Правилами вида спорта «Спортивный туризм»
- Заполнение и сдача декларации на предстартовой проверке не проверяется
- По п. 6.2.9.а
- На соревнованиях применяется система электронной отметки SPORTident. Порядок работы с отметкой на дистанции:

	Станция отметки	Место расположения	Расстояние от станции до чипа, при котором происходит отметка	Примечание
СТАРТ	отсутствует			Старт осуществляется по третьему звуковому сигналу стартовых часов
ПРОХОЖДЕНИЕ ЭТАПА	бесконтактная станция	на входе и выходе рабочей зоны этапа	1.8 м и менее	
СНЯТИЕ С ЭТАПА	контактная станция «СНЯТИЕ»	судьи на выходе из рабочей зоны этапа	контактно	Участник должен отметиться самостоятельно
ФИНИШ	бесконтактная станция	на линии финиша	при пересечении линии финиша	

ПЕРЕЧЕНЬ ЭТАПОВ, ПАРАМЕТРЫ, ОБОРУДОВАНИЕ И УСЛОВИЯ ПРОХОЖДЕНИЯ

СТАРТ

Расстояние до этапа 1 - 900 м

Этап 1. Навесная переправа. КВ = 10 мин.

Оборудование этапа:

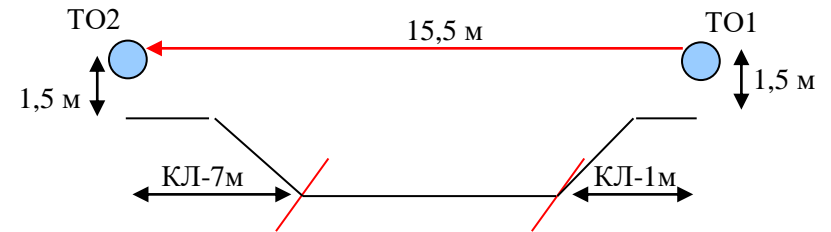
ИС – БЗ, ТО1 – горизонтальная опора, КЛ – начало ОЗ.

Судейские перила;

ЦС – БЗ, ТО2 – горизонтальная опора, КЛ – окончание ОЗ.

Действия: Движение участников по п.7.9.

Обратное движение: По п.7.9.



Расстояние до этапа 2 - 900 м

Этап 2. Переправа по бревну. КВ = 10 мин.

Оборудование этапа:

ИС – БЗ, ТО1 – горизонтальная опора, КЛ – начало ОЗ;

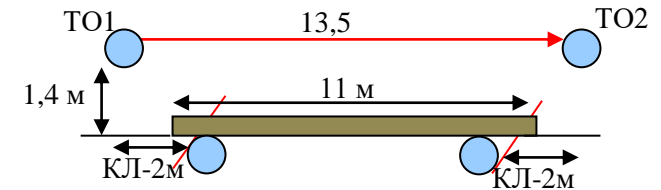
Судейские перила; Бревно;

ЦС – ОЗ, ТО2 – горизонтальная опора, КЛ – окончание ОЗ.

КОД - вдоль бревна

Действия: Движение участников по п.7.8.

Обратное движение: По п.7.8 или по КОД.



Расстояние до блока этапа 3-5 - 100 м

Блок этапов 3-5. Спуск по склону – Подъём по склону – Переправа по параллельным перилам. КВ = 15 мин.

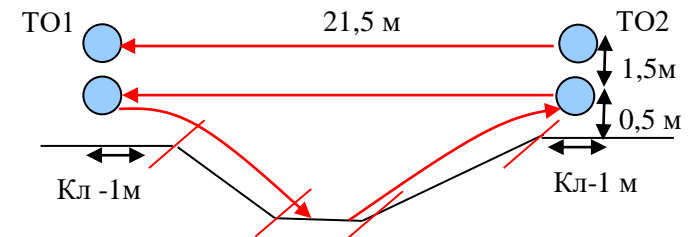
Участники проходят блок этапов в следующем порядке:

1) Участники проходят этап 3;

2) Участники проходят этап 4;

3) Участники проходят этап 5.

Разрешено одновременное движение участников на этапах 3 и 4.



Этап 3. Спуск по склону.	Этап 4. Подъём по склону.	Этап 5. Переправа по параллельным перилам.
<p><i>Оборудование этапа:</i> ИС – БЗ, ТО1 – горизонтальные опоры, КЛ – начало ОЗ. Судейские перила; ЦС – БЗ, КЛ – окончание ОЗ. <i>Действия:</i> Движение участников по п.7.10. <i>Обратное движение:</i> По ПОД по п.7.10.</p>	<p><i>Оборудование этапа:</i> ИС – БЗ, КЛ – начало ОЗ. Судейские перила; ЦС – БЗ, ТО2 – горизонтальные опоры, КЛ – окончание ОЗ. <i>Действия:</i> Движение участников по п.7.10. <i>Обратное движение:</i> По ПОД по п.7.10.</p>	<p><i>Оборудование этапа:</i> ИС – БЗ, ТО2 – горизонтальные опоры, КЛ – начало ОЗ; Судейские перила ЦС – БЗ, ТО1 – горизонтальные опоры, КЛ – окончание ОЗ. <i>Действия:</i> Движение участников по п.7.8. <i>Обратное движение:</i> По п.7.8</p>
<p>Расстояние до этапа 6 - 2200 м</p>		
<p>Этап 6. Переправа методом «вертикальный маятник».</p> <p><i>Оборудование этапа:</i> ИС – БЗ, КЛ – начало ОЗ; Судейские перила ЦС – БЗ, КЛ – окончание ОЗ. КОД – справа и слева от этапа. <i>Действия:</i> Движение участников по п.7.15. <i>Обратное движение:</i> По п.7.15 или по КОД.</p> <div data-bbox="1668 550 2049 829" data-label="Diagram"> </div>		
<p>Расстояние до финиша - 3300 м</p>		

ФИНИШ