

**ПЕРВЕСТВО СЕВЕРО-ЗАПАДНОГО ФЕДЕРАЛЬНОГО ОКРУГА
по спортивному туризму на лыжных дистанциях**

18-20 февраля 2022 г., Вологодская область, Великоустюгский район, п. Полдарса

УСЛОВИЯ СОРЕВНОВАНИЙ В ДИСЦИПЛИНЕ ДИСТАНЦИЯ – ЛЫЖНАЯ (КОРОТКАЯ)

Класс дистанции: 3

Количество технических этапов: 6

Общая протяжённость дистанции: 3400м.

ОКВ: 45 мин.

- Соревнования проводятся в соответствии с Правилами вида спорта «Спортивный туризм», раздела 3, части 5. Далее пункт Правил, указанный в условиях этапа.
- По п. 6.2.9(а).
- В соответствии с п.п.3.3.6-3.3.9 использование роликов для снятия перил запрещено.
- При движении по КОД допускается перемещение участника как в сторону ИС, так и в сторону ЦС этапа.
- На соревнованиях применяется система электронной отметки (отдельная инструкция).
- Дистанция состоит из лыжного круга и зоны этапов.

Перечень, параметры, оборудование этапов и условия их прохождения

СТАРТ

Расстояние до этапа 1 – 400 м.

Этап 1. Навесная переправа. КВ = 5мин.

Оборудование этапа:

ИС – БЗ, ТО1 – горизонтальная опора, КЛ – начало ОЗ.

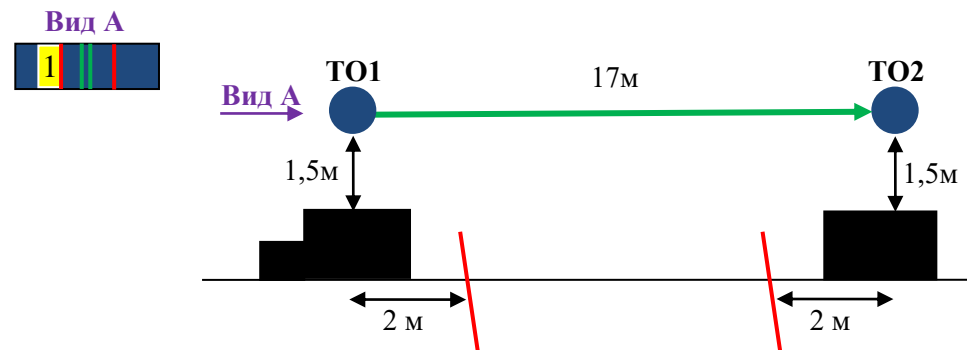
Судейские перила навесной переправы.

ЦС – БЗ, ТО2 – горизонтальная опора, КЛ – окончание ОЗ.

ПОД – судейские перила навесной переправы

Действия: Движение участника по п.7.9.

Обратное движение: по ПОД по п.7.9.

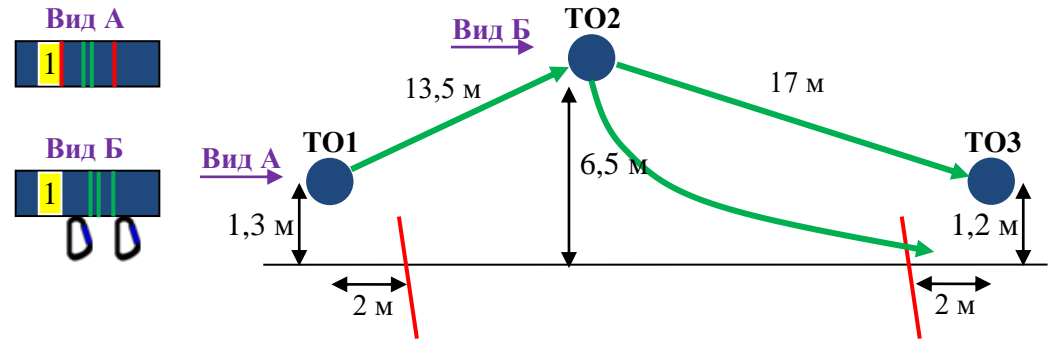


Расстояние до блока этапов 2-3 – 750 м.

**Блок этапов 2-3. Подъем по наклонной навесной переправе -
Спуск по наклонной навесной переправе. КВ = 10 мин.**

Участник проходит блок этапов в следующем порядке:

- 1) Проходит этап 2.
- 2) Проходит этап 3



Этап 2. Подъем по наклонной навесной переправе.

Оборудование этапа:

ИС – БЗ, КЛ – начало ОЗ.

Судейские перила навесной переправы.

ЦС – ОЗ, ТО2 – 2 судейских карабина.

ПОД – судейские перила навесной переправы, судейские перила

Действия: движение участника по п.п.7.9, 7.9.4(а).

Обратное движение: По ПОД по п.7.9, с дополнительной самостраховкой по п. 7.9.4(б) по судейским перилам.

Этап 3. Спуск по наклонной навесной переправе.

Оборудование этапа:

ИС – ОЗ, ТО2 – 2 судейских карабина.

Судейские перила навесной переправы, судейские перила.

ЦС – БЗ, КЛ – окончание ОЗ.

ПОД – судейские перила навесной переправы

Действия: движение участника по п.п.7.9, 7.9.4(б) по судейским перилам.

Обратное движение: по ПОД по п.п.7.9, 7.9.4(а).

Расстояние до этапа 4 – 700 м.

Этап 4. Переправа по бревну методом «горизонтальный маятник»

КВ = 5 мин.

Оборудование этапа:

ИС – БЗ, ТО1 – горизонтальная опора, КЛ – начало ОЗ.

Судейские перила для дополнительной самостраховки, бревно;

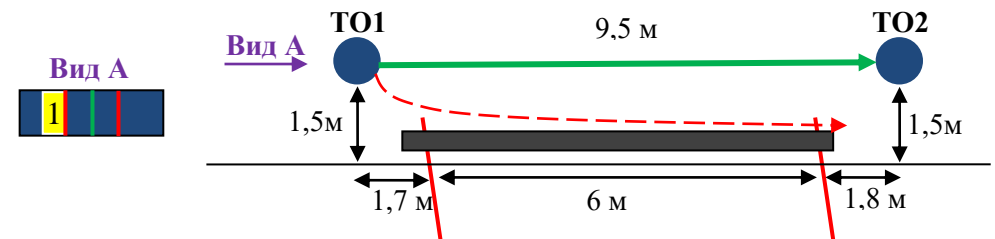
ЦС – БЗ, ТО2 – горизонтальная опора, КЛ – окончание ОЗ.

КОД – вдоль коридора этапа.

Действия: Организация перил по п.7.6. Движение участника по п.7.14, с дополнительной самостраховкой к судейским перилам по п.7.8.1

Снятие перил по п.7.6.15.

Обратное движение: по КОД.



Расстояние до этапа 5 – 700 м.

Этап 5. Переправа по параллельным перилам. КВ = 5 мин.

Оборудование этапа:

ИС – БЗ, ТО1 – горизонтальные опоры, КЛ – начало ОЗ;

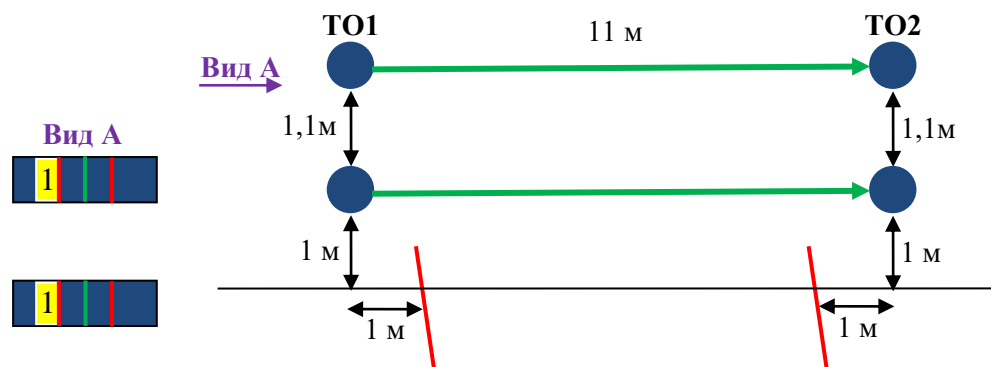
Судейские перила.

ЦС – БЗ, ТО2 – горизонтальные опоры, КЛ – окончание ОЗ.

ПОД – судейские перила

Действия: Движение участника по п.7.8.

Обратное движение: По ПОД по п.7.8.



Расстояние до этапа 6 – 750 м.

Этап 6. Переправа методом «вертикальный маятник» КВ = 5 мин.

Оборудование этапа:

ИС – БЗ, КЛ – начало ОЗ.

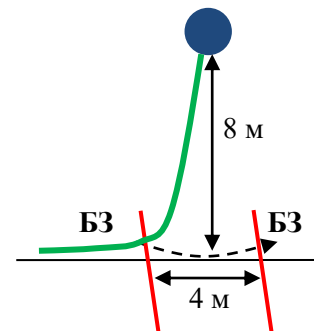
Судейские перила.

ЦС – БЗ, КЛ – окончание ОЗ.

КОД – вдоль коридора этапа.

Действия: Движение участника по п.7.15.

Обратное движение: по КОД.



Расстояние до финиша – 100 м.

ФИНИШ