

Открытые соревнования Елецкого муниципального района по спортивному туризму на пешеходных дистанциях «Победа»

6–10 мая 2022 года

Липецкая область, с. Аргамач-Пальна

УСЛОВИЯ СОРЕВНОВАНИЙ В ДИСЦИПЛИНЕ «ДИСТАНЦИЯ – ПЕШЕХОДНАЯ» ДЛИННАЯ

КЛАСС ДИСТАНЦИИ	2	2
	Требования к дистанции в соответствии с «Правилами вида спорта «Спортивный туризм»	Параметры и характеристики дистанции
Длина дистанции длинная (км)	3,6-5,5	3600 м.
Количество этапов (всего)	4-8	5
Количество этапов с восстановлением перил переправ (без организации перил переправ на этом этапе)	0	0
Количество этапов с организацией перил	0-1	0
– из них количество с организацией перил навесных или перил параллельных переправ (угол наклона 0° – 19°)	0	0
– из них количество с организацией перил наклонных навесных переправ (вверх/вниз) (угол наклона 20° – 60°)	0	0
Количество блоков	0-2	0
Количество этапов в блоке	2-3	-

- Соревнования проводятся в соответствии с Правилами вида спорта «Спортивный туризм», утвержденными приказом Минспорта России от 22 апреля 2021 г. № 255 (далее Правила)
- Для оценки правильности действий участника на дистанции применяется бесштрафовая система оценки нарушений
- За снятие с этапов (блоков этапов) после финиша применяется санкция в соответствии с п. 6.2.8 (а) Части 7 Раздела 3 Правил
- Заполнение и сдача декларации на предстартовой проверке не проверяется
- На соревнованиях применяется система электронной отметки **SPORTIdent**

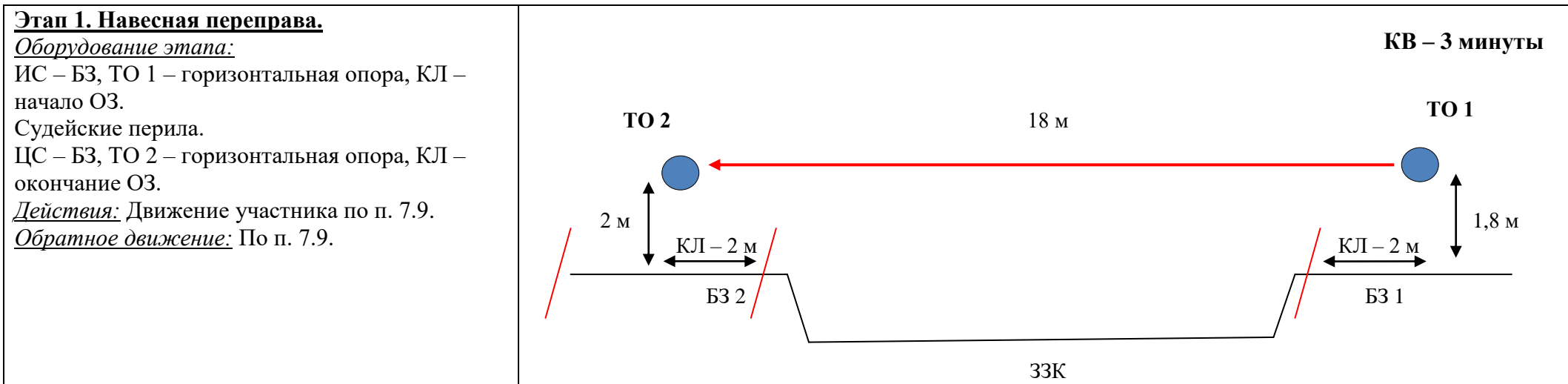
Порядок работы с отметкой:

	Станция отметки	Место расположения	Расстояние от станции до чипа, при котором происходит отметка	Примечание
СТАРТ	отсутствует	–	–	старт осуществляется по третьему звуковому сигналу стартовых часов
ПРОХОЖДЕНИЕЭТАПА	отсутствует	–	–	отслеживается судьями этапа
СНЯТИЕ С ЭТАПА	контактная станция «СНЯТИЕ»	у судьи на выходе из рабочей зоны этапа	контактно	участник должен отметить самостоятельно
ОТМЕТКА НА УЧАСТКАХ ОРИЕНТИРОВАНИЯ	контактная станция	КП	контактно	
ФИНИШ	контактная станция	на тумбе на линии финиша	контактно	

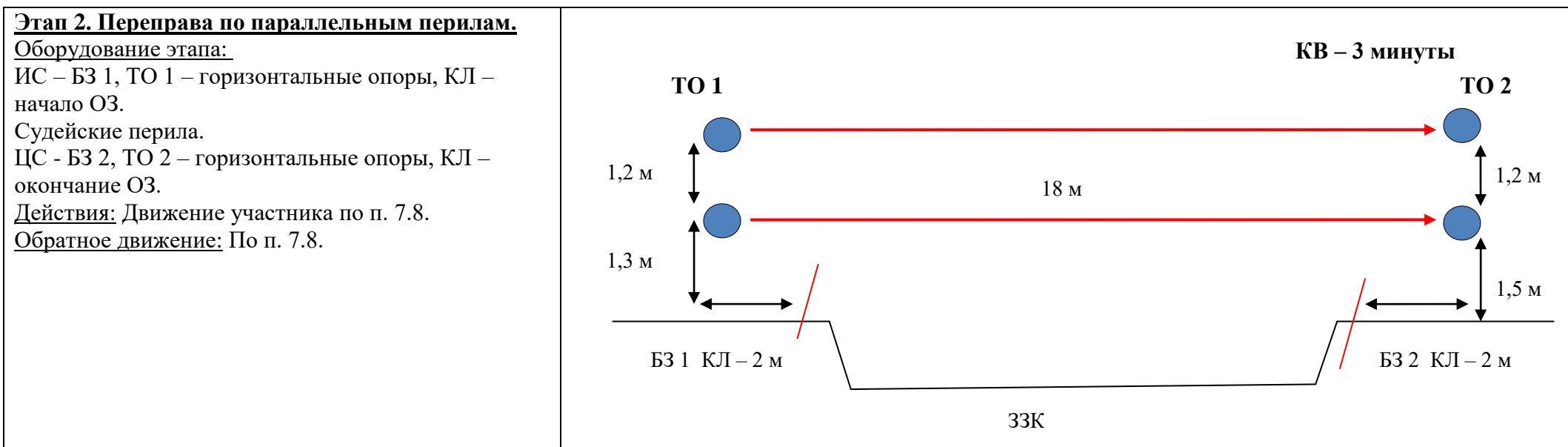
ПЕРЕЧЕНЬ, ПАРАМЕТРЫ, ОБОРУДОВАНИЕ ЭТАПОВ И УСЛОВИЯ ИХ ПРОХОЖДЕНИЯ

СТАРТ

Старт – Этап 1 – движение по маркировке, расстояние до этапа 1 – 50 м.



Расстояние до этапа 2 – 11 м.



Этап 3. Подъем по склону.

Оборудование этапа:

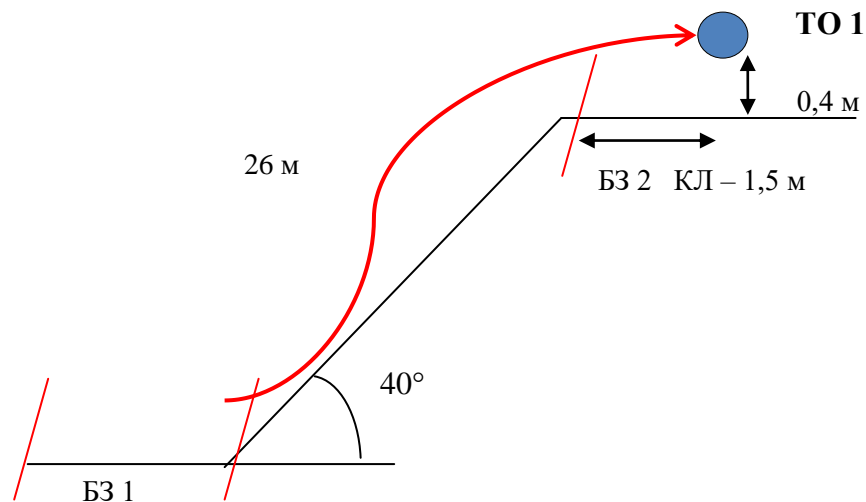
ИС – БЗ 1, КЛ – начало ОЗ.

Судейские перила.

ЦС – БЗ 2, ТО 1 – горизонтальная опора, КЛ – окончание ОЗ.

Действия: Действия участника по п. 7.10.

Обратное движение: По п. 7.10.



КВ – 5 минут

Этап 4. Переправа вброд.

Оборудование:

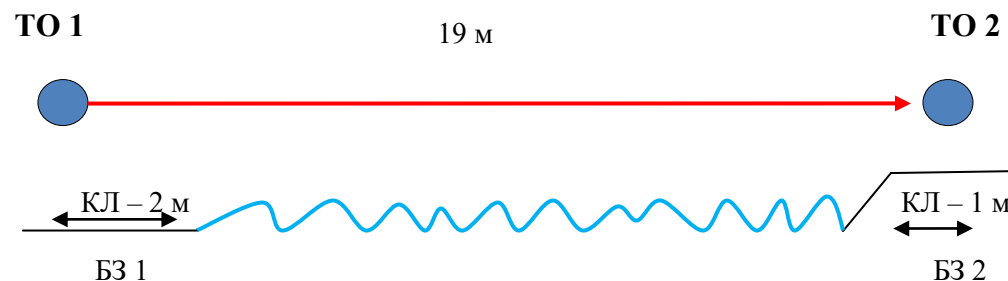
ИС – БЗ 1, ТО 1 – горизонтальная опора, КЛ – начало ОЗ.

Судейские перила.

ЦС – БЗ 2, ТО 2 – горизонтальная опора, КЛ – окончание ОЗ.

Действия: Движение участника по п. 7.8.

Обратное движение: По п. 7.8 по судейским перилам.



КВ – 3 минуты

Этап 5. Переправа методом «горизонтальный маятник».

Оборудование этапа:

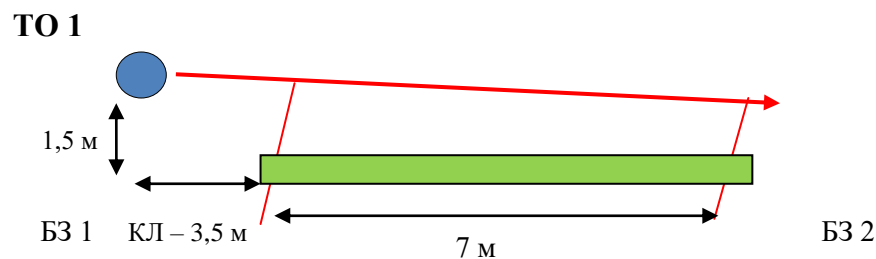
ИС – БЗ 1, ТО 1 – горизонтальная опора, КЛ – начало ОЗ.

Судейские перила.

ЦС – БЗ 2, КЛ – окончание ОЗ.

Действия: Движение участника по п. 7.14.

Обратное движение: По земле по своей нитке этапа.



КВ – 3 минуты

Этап 8 – Финиш – движение по маркировке, расстояние до финиша – 140 м.

ФИНИШ