

# Открытые соревнования Елецкого муниципального района по спортивному туризму на пешеходных дистанциях «Победа»

6–10 мая 2022 года

Липецкая область, с. Аргамач-Пальна

## УСЛОВИЯ СОРЕВНОВАНИЙ В ДИСЦИПЛИНЕ «ДИСТАНЦИЯ – ПЕШЕХОДНАЯ» КОРОТКАЯ

КЛАСС ДИСТАНЦИИ	2	2
	Требования к дистанции в соответствии с «Правилами вида спорта «Спортивный туризм»	Параметры и характеристики дистанции
Длина дистанции короткая (км)	1,6-2,6	1678 м.
Количество этапов (всего)	4-6	4
Количество этапов с восстановлением перил переправ (без организации перил переправ на этом этапе)	0	0
Количество этапов с организацией перил	0	0
– из них количество с организацией перил навесных или перил параллельных переправ (угол наклона 0° - 19°)	0	0
– из них количество с организацией перил наклонных навесных переправ (вверх/вниз) (угол наклона 20° - 60°)	0	0
Количество блоков	0-1	0
Количество этапов в блоке	2-3	0

- Соревнования проводятся в соответствии с Правилами вида спорта «Спортивный туризм», утвержденными приказом Минспорта России от 22 апреля 2021 г. № 255 (далее Правила)
- Для оценки правильности действий участника на дистанции применяется бесштрафовая система оценки нарушений
- За снятие с этапов (блоков этапов) после финиша применяется санкция в соответствии с п. 6.2.8 (а) Части 7 Раздела 3 Правил
- Заполнение и сдача декларации на предстартовой проверке не проверяется
- На соревнованиях применяется система электронной отметки **SPORTIdent**

### Порядок работы с отметкой:

	Станция отметки	Место расположения	Расстояние от станции до чипа, при котором происходит отметка	Примечание
СТАРТ	отсутствует	–	–	старт осуществляется по третьему звуковому сигналу стартовых часов
ПРОХОЖДЕНИЕ ЭТАПА	бесконтактная станция	на входе и выходе из рабочей зоны этапа	1,8 м. и менее	отслеживается судьями этапа
СНЯТИЕ С ЭТАПА	контактная станция «СНЯТИЕ»	у судьи на выходе из рабочей зоны этапа	контактно	участник должен отметить самостоятельно
ФИНИШ	бесконтактная станция	на линии финиша	при пересечении линии финиша	

# ПЕРЕЧЕНЬ ЭТАПОВ, ПАРАМЕТРЫ, ОБОРУДОВАНИЕ И УСЛОВИЯ ПРОХОЖДЕНИЯ

## СТАРТ

Расстояние до этапа 1 – 367 м.

### Этап 1. Переправа по параллельным перилам.

Оборудование этапа:

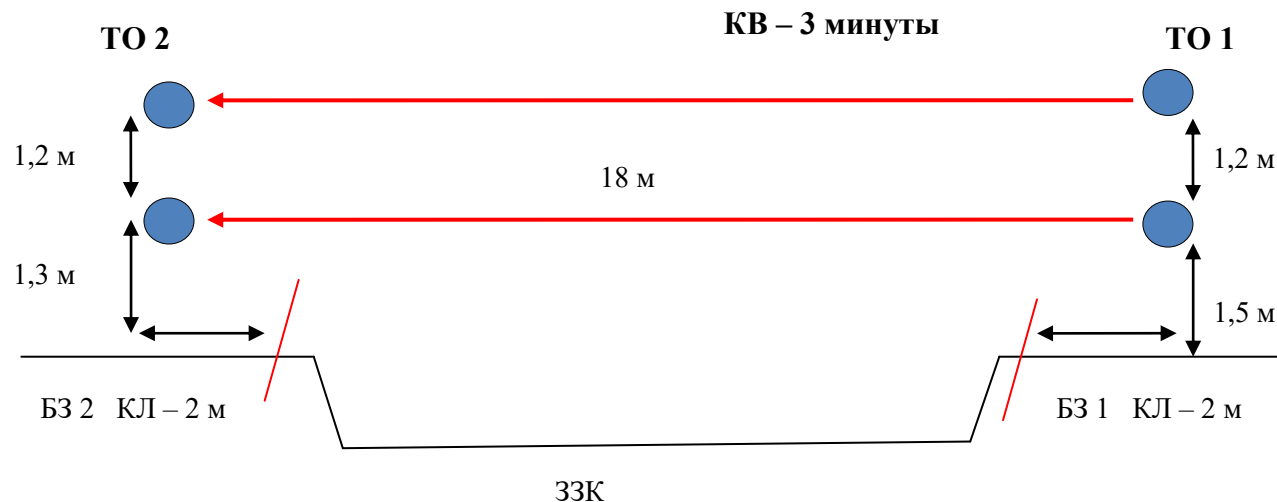
ИС – БЗ 1, ТО 1 – горизонтальные опоры, КЛ – начало ОЗ.

Судейские перила.

ЦС – БЗ 2, ТО 2 – горизонтальные опоры, КЛ – окончание ОЗ.

Действия: Движение участника по п. 7.8.

Обратное движение: По п. 7.8.



Расстояние до этапа 2 – 11 м.

### Этап 2. Навесная переправа.

Оборудование этапа:

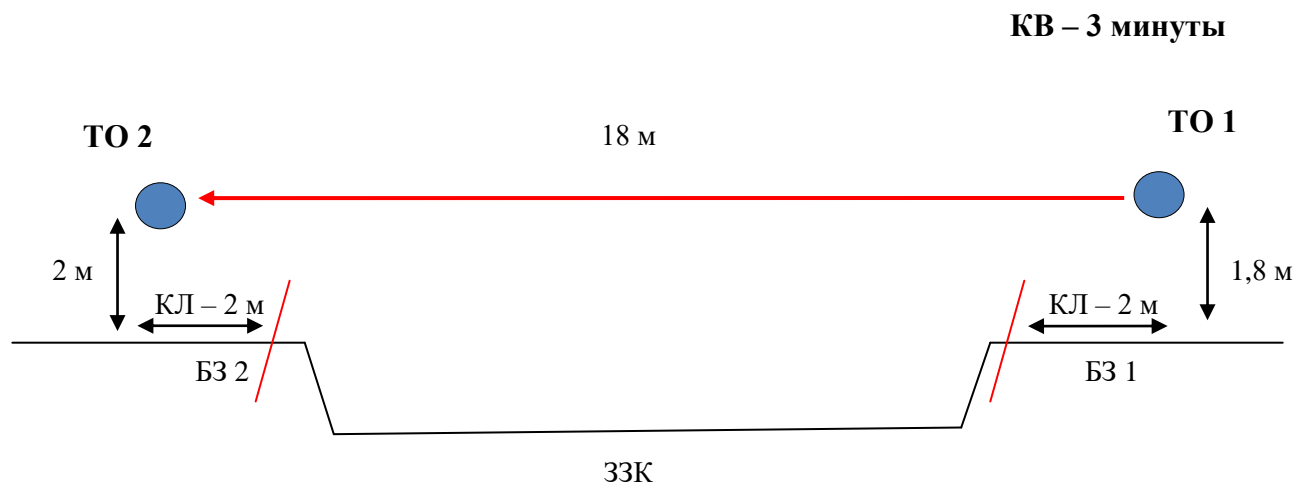
ИС – БЗ 1, ТО 1 – горизонтальные опоры, КЛ – начало ОЗ.

Судейские перила.

ЦС – БЗ 2, ТО 2 – горизонтальные опоры, КЛ – окончание ОЗ.

Действия: Движение участника по п. 7.9.

Обратное движение: По п. 7.9.



Расстояние до этапа 3 – 850 м.

**Этап 3. Спуск по склону.**

Оборудование этапа:

ИС – БЗ 1, ТО 1 – горизонтальная опора, КЛ – начало ОЗ.

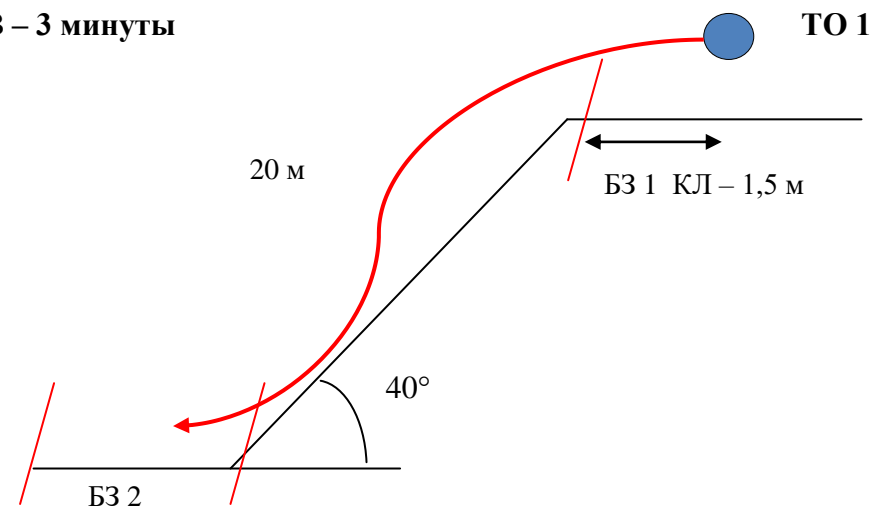
Судейские перила.

ЦС – БЗ 2, КЛ – окончание ОЗ.

Действия: Движение участника по п. 7.10.

Обратное движение: По п. 7.10.

КВ – 3 минуты



Расстояние до этапа 4 – 270 м.

**Этап 4. Подъем по склону.**

Оборудование этапа:

ИС – БЗ 1, КЛ – начало ОЗ.

Судейские перила.

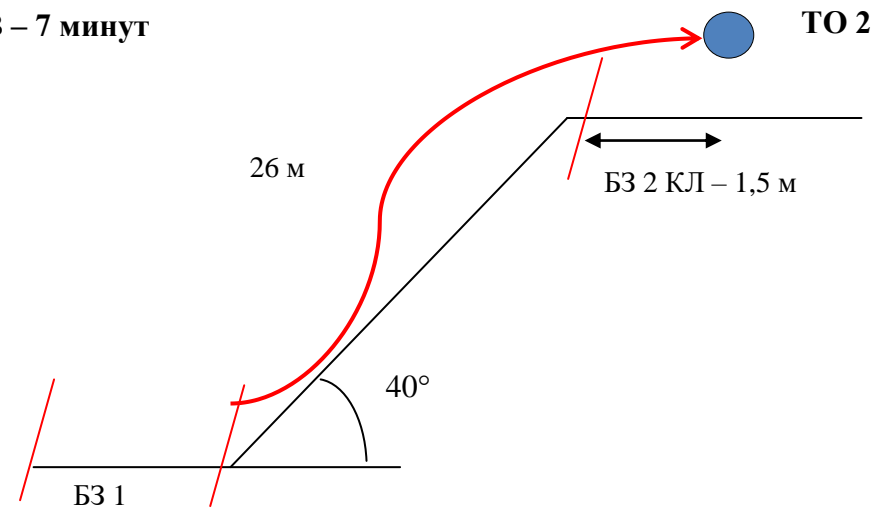
ЦС – БЗ 2, ТО 2 – горизонтальная опора.

КЛ – окончание ОЗ.

Действия: Действия участника по п. 7.10.

Обратное движение: По п. 7.10.

КВ – 7 минут



Расстояние до финиша – 180 м.

**ФИНИШ**