

КУБОК ПАМЯТИ ВИТАЛИЯ КОНДРАТЬЕВА

ФИНАЛ КУБКА РОССИИ ПО СПОРТИВНОМУ ТУРИЗМУ НА ПЕШЕХОДНЫХ ДИСТАНЦИЯХ
ВСЕРОССИЙСКИЕ СОРЕВНОВАНИЯ ПО СПОРТИВНОМУ ТУРИЗМУ НА ПЕШЕХОДНЫХ ДИСТАНЦИЯХ
06 – 11 июля 2022 года, Московская обл., Воскресенский район, пос. им. Цюрупы



СХЕМЫ И ПАРАМЕТРЫ ДИСТАНЦИЯ-ПЕШЕХОДНАЯ (ДЛИННАЯ)

Перечень дистанций:

- D1 - дистанция 3 класса; возрастная группа - юноши;
- D2 - дистанция 3 класса; возрастная группа - девушки;
- D3 - дистанция 4 класса; возрастная группа - юниоры;
- D4 - дистанция 4 класса; возрастная группа - юниорки;
- D5 - дистанция 5 класса; возрастная группа - мужчины;
- D6 - дистанция 5 класса; возрастная группа - женщины;

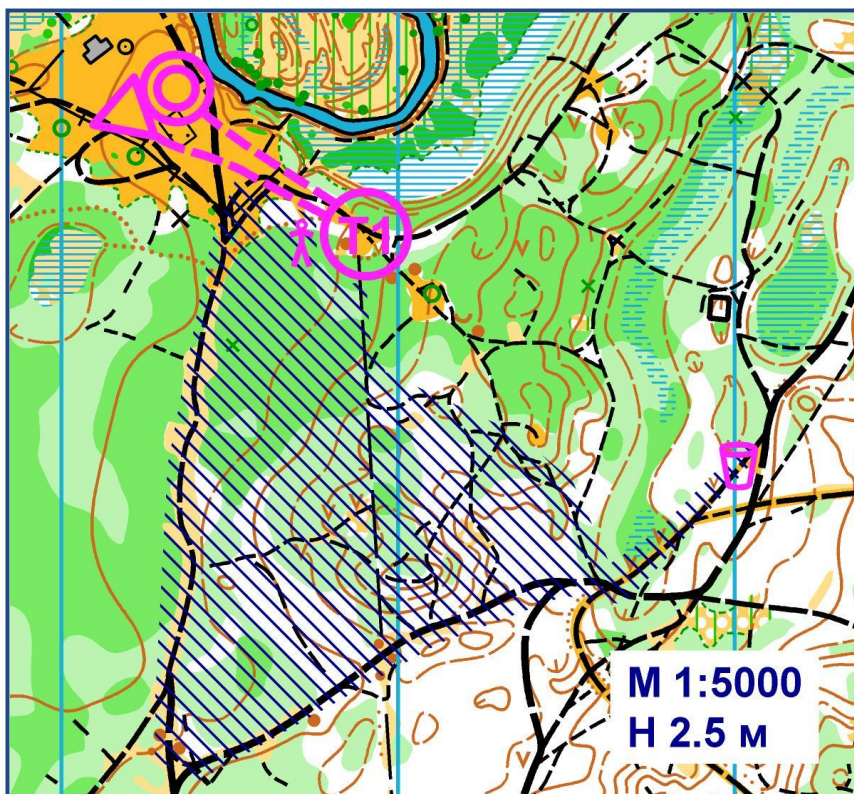
Параметры карт:

- Формат А4, не герметизирована (пакеты можно взять в зоне старта);
- D1,D2 - односторонняя печать; D3,D4,D5,D6 - двусторонняя печать;
- Масштаб 1:7500, Н 2,5 метра, Аварийный азимут - 270 (на запад к ЛЭП);
- Границы полигона: север - р. Нерская; запад - ЛЭП; юго-восток - автомобильная дорога;
- Нумерация технических точек и КП одинарная, легенды в карте (символьные);
- Окружности технических точек в карте нарисованы СИНИМ цветом, КП - пурпурным.




Параметры дистанций:

	D1	D2	D3	D4	D5	D6
Длина дистанции (м)	5060	4630	7470	6160	8370	6750
Набор высоты (м)	112,5	87,5	130	112,5	210	157,5
Длина дистанции (м) Согласно п. 4.3.5 Правил вида спорта "Спортивный туризм"	5685	5005	7770	6285	8970	6825
Рассев участников	нет	нет	нет	нет	да	нет
Смотровые точки	Точка технических этапов 1 (Т1)					
	Э.7-8	Э.7-8	Э.1-2 Э.10-11	Э.1-2 Э.10-11	Э.1-2 Т1 (Э.12-15)	Э.1-2 Т1 (Э.12-15)
Пункт питания	Один; не совмещен с техническими этапами и контрольными пунктами; обозначен в картах.					
Число технических этапов/точек	8/6	8/6	11/7	11/7	15/7	15/7
Число контрольных пунктов	8	8	16	12	20	14
Порядок прохождения технических точек и КП	Старт; Маркированный участок (проходит через Т1); Т2 (Э.1); Т3 (Э.2); Блок КП; Т4 (Э.3); Т5 (Э.4); Блок КП; Т6 (Э.5-6); Т1 (Э.7-8); Маркированный участок; Финиш		Старт; Маркиров. участок; Т1 (Э.1-2); Блок КП; Т2 (Э.3); Т3 (Э.4-5) Переворот карты; Блок КП; Т4 (Э.6); Т5 (Э.7); Блок КП; Т6 (Э.8-9); Т1 (Э.10-11); Маркиров. участок; Финиш	Старт; Маркиров. участок; Т1 (Э.1-2); Маркиров. участок; Т2 (Э.3); Блок КП; Т3 (Э.4-5); Блок КП; Т4 (Э.6); Т5 (Э.7) Переворот карты; Блок КП; Т6 (Э.8-9); Т1 (Э.10-11); Маркиров. участок; Финиш	Старт; Маркиров. участок; Т1 (Э.1-2); Маркиров. участок; Т2 (Э.3); Блок КП; Т3 (Э.4-5); Блок КП; Т4 (Э.6-8) Переворот карты; Блок КП; Т5 (Э.9); Блок КП; Т6 (Э.10-11); Т1 (Э.12-15); Маркиров. участок; Финиш	Старт; Маркиров. участок; Т1 (Э.1-2); Блок КП; Т2 (Э.3); Т3 (Э.4-5) Переворот карты; Блок КП; Т4 (Э.6-8); Т5 (Э.9); Блок КП; Т6 (Э.10-11); Т1 (Э.12-15); Маркиров. участок; Финиш

Расположение смотровых точек, пункта питания:



Во время проведения соревнований несоревнующимся лицам следует руководствоваться Приложением 4 к части 7 раздела 3 Правил вида спорта "Спортивный туризм".

-  Зона, доступная для передвижения несоревнующихся лиц
-  Зона питания
-  Расположение смотровых площадок