

## Всероссийские соревнования по спортивному туризму на пешеходных дистанциях

6–10 мая 2022 года

Липецкая область, с. Аргамач-Пальна

### УСЛОВИЯ СОРЕВНОВАНИЙ В ДИСЦИПЛИНЕ «ДИСТАНЦИЯ – ПЕШЕХОДНАЯ» ДЛИННАЯ

КЛАСС ДИСТАНЦИИ	3	3
	Требования к дистанции в соответствии с «Правилами вида спорта «Спортивный туризм»	Параметры и характеристики дистанции
Длина дистанции длинная (км)	5,0-8,0	5130 м.
Количество этапов (всего)	5-10	8
Количество этапов с восстановлением перил переправ (без организации перил переправ на этом этапе)	0-2	0
Количество этапов с организацией перил	2-3	2
– из них количество с организацией перил навесных или перил параллельных переправ (угол наклона 0° – 19°)	0-1	0
– из них количество с организацией перил наклонных навесных переправ (вверх/вниз) (угол наклона 20° – 60°)	0-1	0
Количество блоков	0-2	1
Количество этапов в блоке	2-4	2

- Соревнования проводятся в соответствии с Правилами вида спорта «Спортивный туризм», утвержденными приказом Минспорта России от 22 апреля 2021 г. № 255 (далее Правила)
- Для оценки правильности действий участника на дистанции применяется бесштрафовая система оценки нарушений
- За снятие с этапов (блоков этапов) после финиша применяется санкция в соответствии с п. 6.2.8 (а) Части 7 Раздела 3 Правил
- Заполнение и сдача декларации на предстартовой проверке не проверяется
- На соревнованиях применяется система электронной отметки **SPORTIdent**

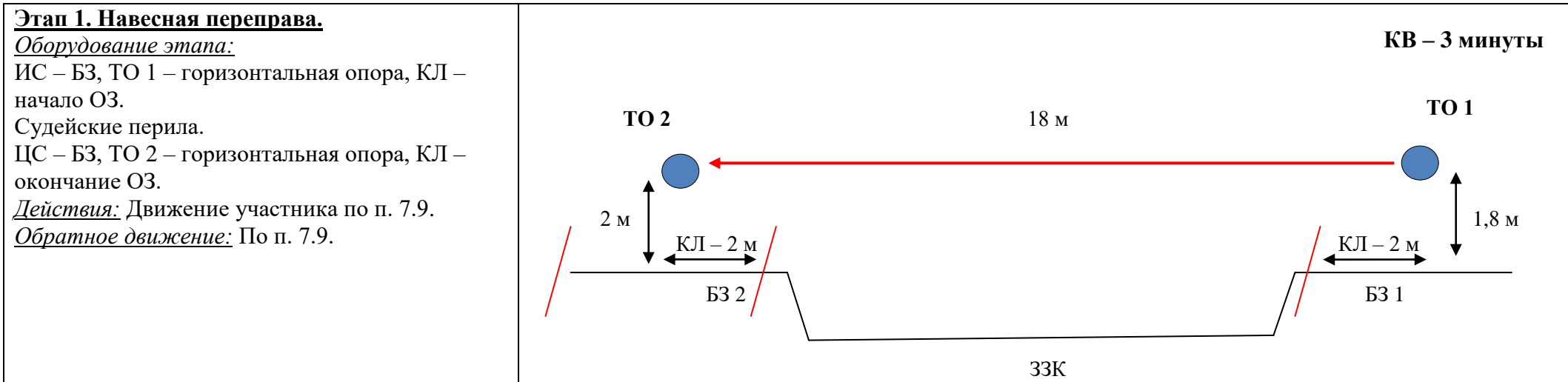
#### Порядок работы с отметкой:

	Станция отметки	Место расположения	Расстояние от станции до чипа, при котором происходит отметка	Примечание
СТАРТ	отсутствует	–	–	старт осуществляется по третьему звуковому сигналу стартовых часов
ПРОХОЖДЕНИЕЭТАПА	бесконтактная станция	на входе и выходе из рабочей зоны этапа	1,8 м. и менее	отслеживается судьями этапа
СНЯТИЕ С ЭТАПА	контактная станция «СНЯТИЕ»	у судьи на выходе из рабочей зоны этапа	контактно	участник должен отметить самостоятельно
ОТМЕТКА НА УЧАСТКАХ ОРИЕНТИРОВАНИЯ	контактная станция в бесконтактном режиме	КП	0,5 м. и менее	
ФИНИШ	бесконтактная станция	на линии финиша	при пересечении линии финиша	

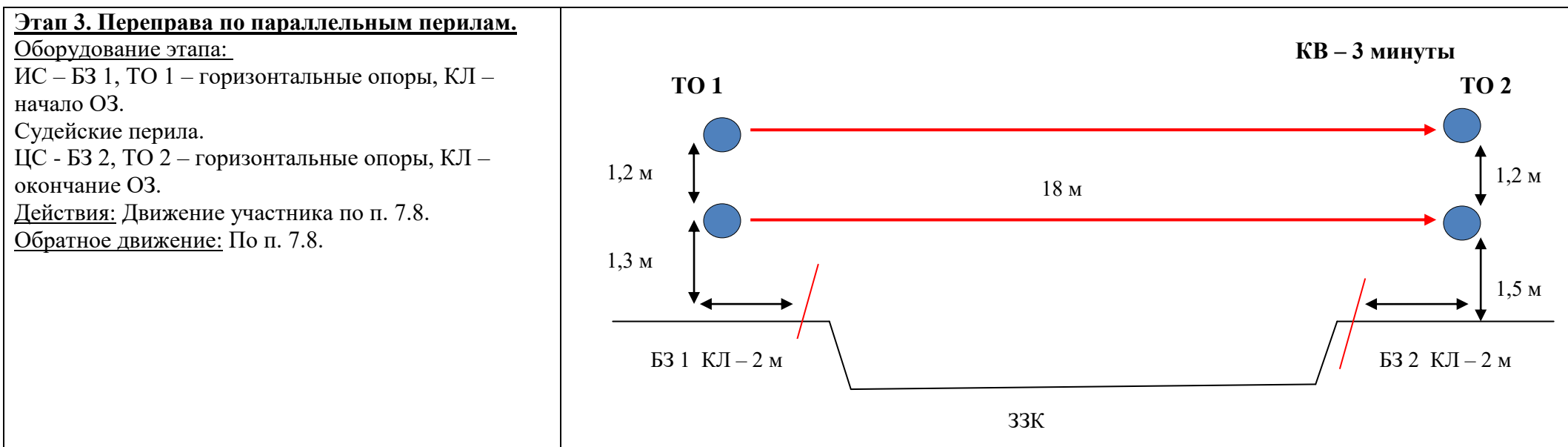
# ПЕРЕЧЕНЬ, ПАРАМЕТРЫ, ОБОРУДОВАНИЕ ЭТАПОВ И УСЛОВИЯ ИХ ПРОХОЖДЕНИЯ

## СТАРТ

Старт – Этап 1 – движение по маркировке, расстояние до этапа 1 – 50 м.

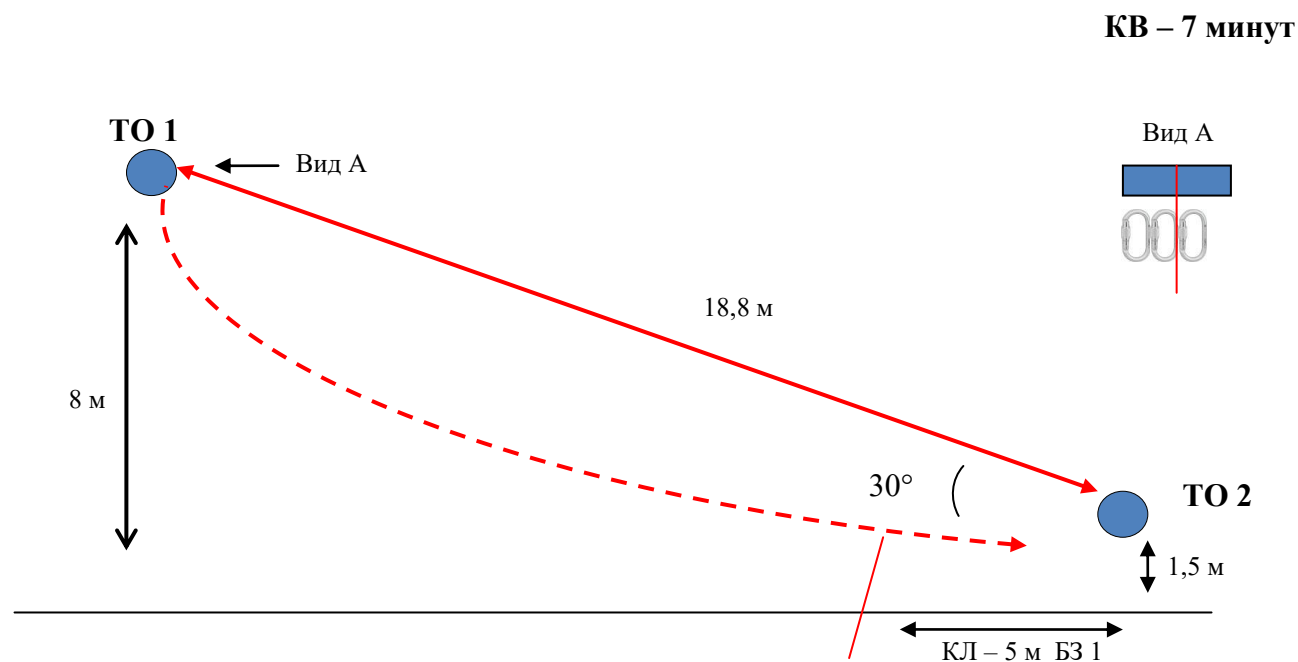


Расстояние до этапа 2 – 11 м.



Этап 2 – Блок этапов 3-4 – движение по маркировке, расстояние до блока этапов 3-4 – 40 м.

**Блок этапов 3-4. Подъем по наклонной навесной переправе – Спуск по наклонной навесной переправе.**



**Этап 3. Подъем по наклонной навесной переправе.**

Оборудование этапа:

ИС – БЗ 1, ТО 2 – горизонтальная опора, КЛ – начало ОЗ.

Двойные судейские перила.

ЦС – ОЗ, ТО 1 – 3 судейских карабина.

Действия: Движение участника по п. 7.9.4 (а).

Обратное движение: По п. 7.9.4 (б).

**Этап 4. Спуск по наклонной навесной переправе.**

Оборудование этапа:

ИС – ОЗ, ТО 1 – 3 судейских карабина.

Двойные судейские перила.

ЦС – БЗ 1, ТО 2 – горизонтальная опора, КЛ – окончание ОЗ.

Действия: Организация перил для самостраховки по п. 7.6. Движение участника по п. 7.9.4 (б).

Снятие перил по п. 7.6.15 из БЗ 1.

Обратное движение: По п. 7.9.4 (а).

**Этап 5. Подъем по склону.**

Оборудование этапа:

ИС – БЗ 1, КЛ – начало ОЗ.

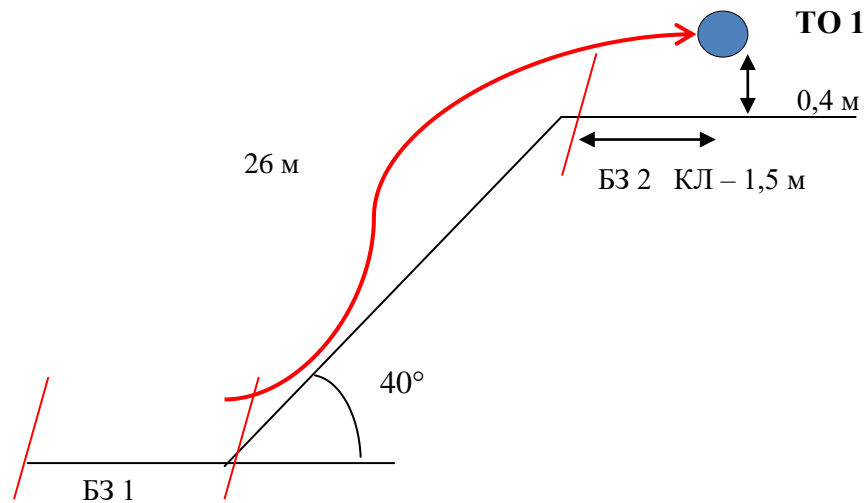
Судейские перила.

ЦС – БЗ 2, ТО 1 – горизонтальная опора, КЛ – окончание ОЗ.

Действия: Действия участника по п. 7.10.

Обратное движение: По п. 7.10.

**КВ – 5 минут**



**Этап 6. Переправа вброд.**

Оборудование:

ИС – БЗ 1, ТО 1 – горизонтальная опора, КЛ – начало ОЗ.

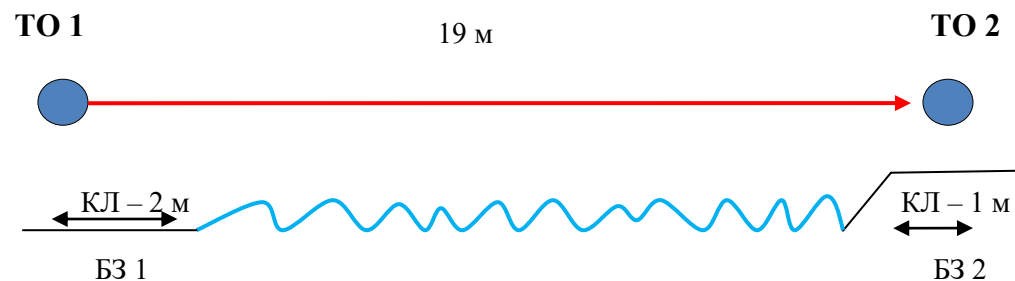
Судейские перила.

ЦС – БЗ 2, ТО 2 – горизонтальная опора, КЛ – окончание ОЗ.

Действия: Движение участника по п. 7.8.

Обратное движение: По п. 7.8 по судейским перилам.

**КВ – 3 минуты**



### Этап 7. Спуск по склону.

#### Оборудование этапа:

ИС – БЗ 1, ТО1 – 1 судейский карабин, КЛ – начало ОЗ.

ПОД – судейские перила справа и слева от этапа.

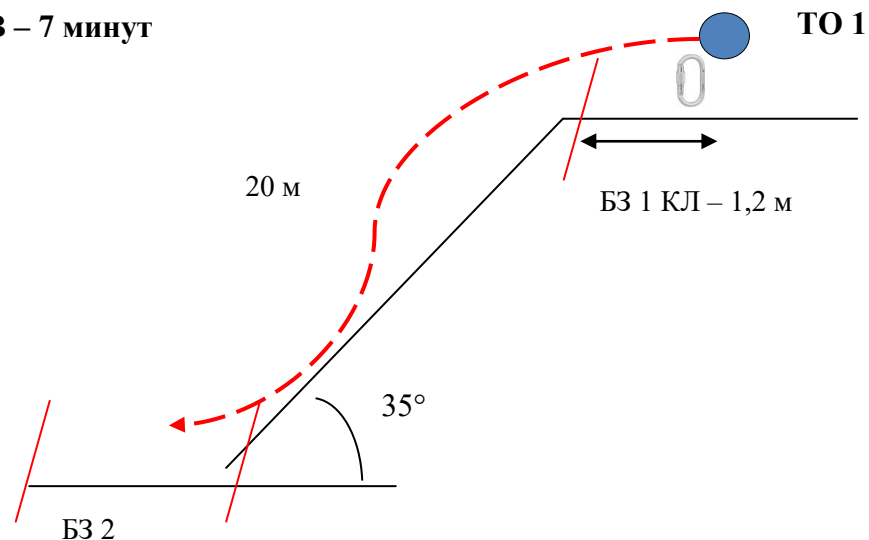
ЦС – БЗ 2, КЛ – окончание ОЗ.

Действия: Организация перил по п. 7.6. Движение участника по п. 7.10.

Снятие перил по п. 7.6.15 из БЗ 2.

Обратное движение: По п. 7.10, по своим перилам или по ПОД.

КВ – 7 минут



### Этап 8. Переправа методом «горизонтальный маятник».

#### Оборудование этапа:

ИС – БЗ 1, ТО 1 – горизонтальная опора, КЛ – начало ОЗ.

Судейские перила.

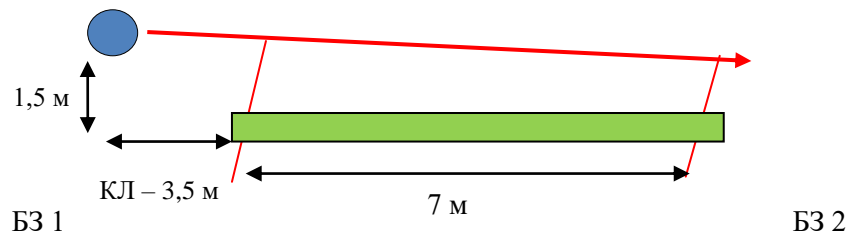
ЦС – БЗ 2, КЛ – окончание ОЗ.

Действия: Движение участника по п. 7.14.

Обратное движение: По земле по своей нитке этапа.

КВ – 3 минуты

ТО 1



Этап 8 – Финиш – движение по маркировке, расстояние до финиша – 140 м.

**ФИНИШ**