



# ПЕРВЕНСТВО ПРИВОЛЖСКОГО ФЕДЕРАЛЬНОГО ОКРУГА ПО СПОРТИВНОМУ ТУРИЗМУ НА ЛЫЖНЫХ ДИСТАНЦИЯХ

16-22 февраля 2022 г.

Республика Марий Эл, Медведевский район, д. Корта, УТБ «Корта»

## УСЛОВИЯ СОРЕВНОВАНИЙ В ДИСЦИПЛИНЕ «ДИСТАНЦИЯ – ЛЫЖНАЯ – СВЯЗКА» короткая

<b>Класс дистанции – 3</b>	<b>Количество этапов – 7</b>
<b>Длина дистанции – 6000 м</b>	<b>ОКВ дистанции – 90 мин</b>

- Соревнования проводятся в соответствии с Правилами вида спорта «Спортивный туризм», раздела 3, части 5. Далее пункт Правил, указанный в условиях этапа.
- По п.6.2.9 (а).
- Дистанция состоит из лыжного круга (длина 1200 м, набор высоты 11 м) и этапов.
- Все карабины, предоставленные в качестве ТО – неразъемные.
- В соответствии с п.п.3.3.6-3.3.9 использование роликов для снятия перил запрещено.
- При движении по КОД допускается перемещение участника как в сторону ИС, так и в сторону ЦС этапа.
- На соревнованиях применяется система электронной отметки SPORTident.

Порядок работы с отметкой на дистанции:

	Станция отметки	Место расположения	Расстояние от станции до чипа, при котором происходит отметка	Примечание
СТАРТ	отсутствует	-	-	старт осуществляется по пятому звуковому сигналу стартовых часов
ПРОХОЖДЕНИЕ ЭТАПА	бесконтактная станция	на входе и выходе в/из рабочей зоны этапа	1,8 м и менее	
СНЯТИЕ С ЭТАПА	контактная станция «СНЯТИЕ»	у судьи на выходе из рабочей зоны этапа	контактно	Оба участника должны отметить самостоятельно
ФИНИШ	бесконтактная станция	на линии финиша	при пересечении линии финиша	

## ПЕРЕЧЕНЬ ЭТАПОВ, ПАРАМЕТРЫ, ОБОРУДОВАНИЕ И УСЛОВИЯ ПРОХОЖДЕНИЯ

### Старт

Расстояние до этапа 1: 1200 м (лыжный круг)

#### Этап 1. Переправа по бревну. TO1→TO2

Оборудование:

ИС: БЗ-1, КЛ – начало ОЗ, ТО1 – 2 карабина.

ЦС: БЗ-2, КЛ – окончание ОЗ, ТО2 – горизонтальная опора.

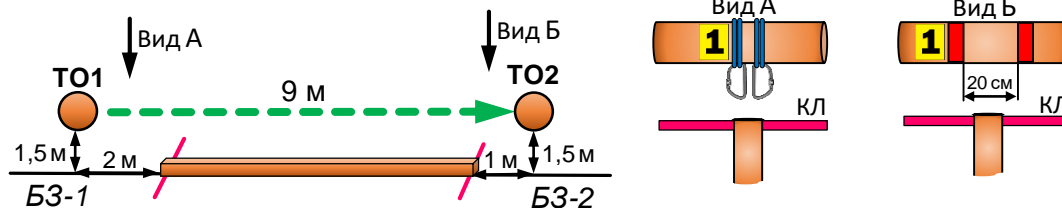
КОД – вдоль коридора этапа.

Действия: Движение первого участника по п.7.2.

Организация перил по п.7.6.

Движение второго участника по п.7.8. Снятие перил по п.7.6.15.

Обратное движение: В случае отсутствия возможности вернуться по п.7.8, движение осуществляется по КОД.



Расстояние до этапа 2: 1200 м (лыжный круг)

#### Этап 2. Навесная переправа. TO1→TO2

Оборудование:

ИС: БЗ-1, КЛ – начало ОЗ, ТО1 – горизонтальная опора.

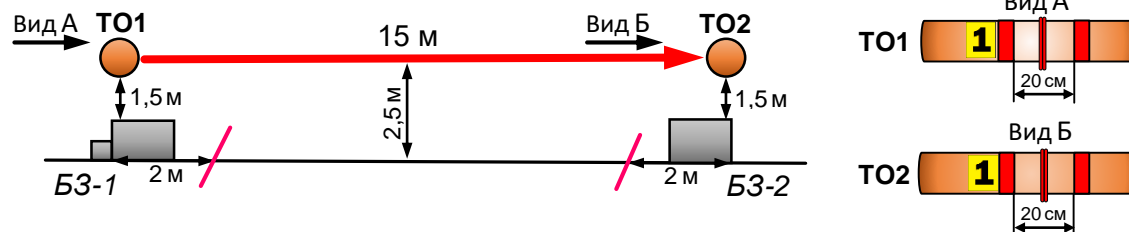
Судейские перила навесной переправы.

ЦС: БЗ-2, КЛ – окончание ОЗ, ТО2 – горизонтальная опора.

ПОД – судейские перила навесной переправы.

Действия: Движение по п.7.9.

Обратное движение: По п.7.9 по ПОД.

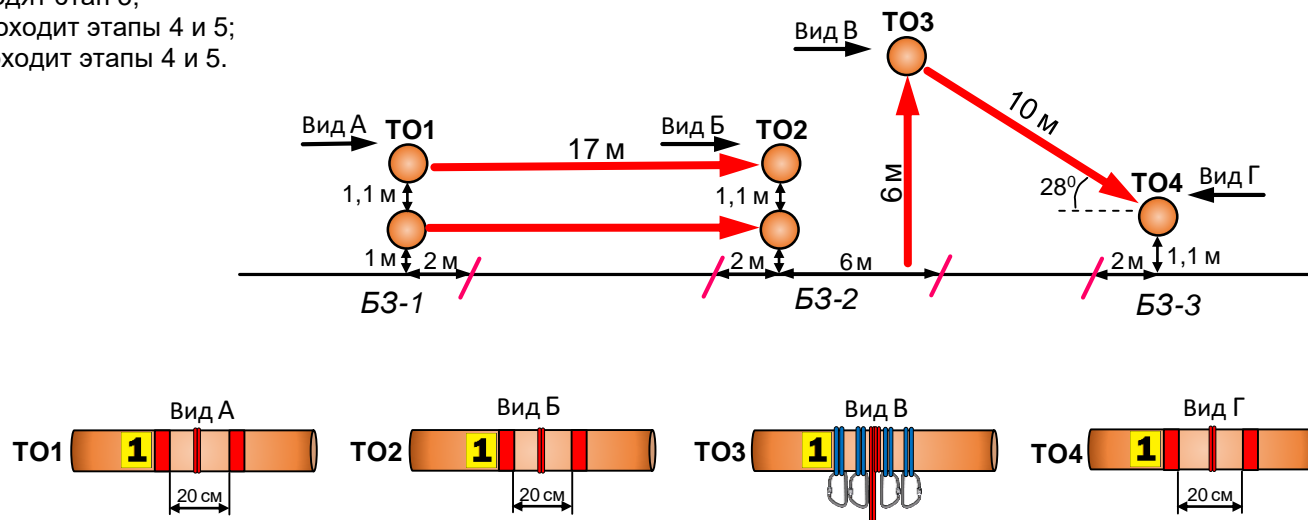


Расстояние до блока этапов 3-5: 1200 м (лыжный круг)

**Блок этапов 3-5. Переправа по параллельным перилам – Подъем по перилам – Спуск по наклонной навесной переправе.**

Блок этапов участники преодолевают в следующем порядке:

- 1) Оба участника проходят этап 3;
- 2) Первый участник проходит этапы 4 и 5;
- 3) Второй участник проходит этапы 4 и 5.



**Этап 3. Переправа по параллельным перилам.**

TO1→TO2

Оборудование:

ИС: БЗ-1, КЛ – начало ОЗ, ТО1 – горизонтальные опоры.  
Верхние перила – одинарная веревка.  
Нижние перила – слеклайн (стропа 35 мм).  
ЦС: БЗ-2, КЛ – окончание ОЗ, ТО2 – горизонтальные опоры.  
ПОД – судейские перила.

Действия: Движение по п.7.8.

Обратное движение: По п.7.8 по ПОД.

**Этап 4. Подъем по перилам.**

БЗ-2→ТО3

Оборудование:

ИС: БЗ-2, КЛ – начало ОЗ.  
Судейские перила.  
ЦС: ОЗ, ТО3 – 4 карабина.

Действия: Движение первого участника по п.7.10. Движение второго участника по п.п.7.11, 7.11.1(б).

Обратное движение: По п.7.10 по ПОД.

**Этап 5. Спуск по наклонной навесной переправе.**

ТО3→ТО4

Оборудование:

ИС: ОЗ, ТО3 – 4 карабина.  
Судейские перила навесной переправы.  
ЦС: БЗ-3, КЛ – окончание ОЗ, ТО4 – горизонтальная опора.

Действия: Движение по п.п.7.9, 7.9.4(в).

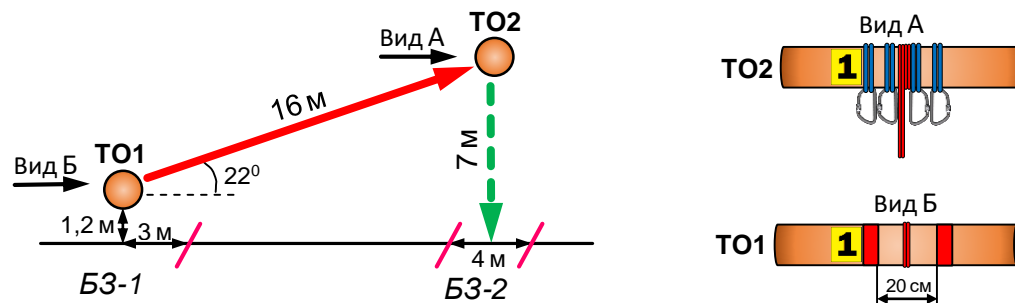
Обратное движение: По п.п.7.9, 7.9.4.4 по ПОД.

Расстояние до блока этапов 6-7: 1200 м (лыжный круг)

**Блок этапов 6-7. Подъем по наклонной навесной переправе – Спуск по перилам.**

Блок этапов участники преодолевают в следующем порядке:

- 1) Первый участник проходит этапы 6 и 7;
- 2) Второй участник проходит этапы 6 и 7.



**Этап 6. Подъем по наклонной навесной переправе. TO1→TO2**

Оборудование:

ИС: БЗ-1, КЛ – начало ОЗ, ТО1 – горизонтальная опора.

Судейские перила навесной переправы.

ЦС: ОЗ, ТО2 – 4 карабина.

ПОД – судейские перила навесной переправы.

Действия: Движение по п.п.7.9, 7.9.4.4.

Обратное движение: По п.п.7.9, 7.9.4(в) по ПОД.

**Этап 7. Спуск по перилам. TO2→БЗ-2**

Оборудование:

ИС: ОЗ, ТО2 – 4 карабина.

ЦС: БЗ-2, КЛ – окончание ОЗ.

КОД – вдоль коридора этапа.

Действия: Организация перил по п.7.6. Движение по п.7.12. Снятие перил по п.7.6.15.

Обратное движение: По п.7.10. В случае отсутствия возможности вернуться по п.7.10, движение осуществляется по КОД в БЗ-1 и далее по условиям этапа 6 (допускается без сопровождения).

Расстояние до финиша: 1200 м (лыжный круг)

**Финиш**