

ПЕРВЕНСТВО ПРИВОЛЖСКОГО ФЕДЕРАЛЬНОГО ОКРУГА ПО СПОРТИВНОМУ ТУРИЗМУ ДИСТАНЦИИ – НА СРЕДСТВАХ ПЕРЕДВИЖЕНИЯ (ВЕЛО)

17-21 мая 2022 г.

Саратовская область, г. Хвалынский

УСЛОВИЯ СОРЕВНОВАНИЙ В ДИСЦИПЛИНЕ «ДИСТАНЦИЯ-НА СРЕДСТВАХ ПЕРЕДВИЖЕНИЯ», велосипедная дистанция, короткая

ОБЩИЕ УСЛОВИЯ

Класс дистанции – 4	Количество этапов – 3
Длина дистанции – 1,75 км	ОКВ дистанции – 15 минут
Набор высоты – 70 м	Система оценки нарушений – штрафная

- Соревнования проводятся в соответствии с Правилами вида спорта «Спортивный туризм», раздела 3, части 3, статья 3.2. Далее пункт Правил, указанный в условиях этапа.
- Заполнение и сдача декларации не требуется.
- На соревнованиях применяется система электронной отметки SFR. Инструкция по использованию в Приложении № 2. Порядок работы с отметкой на дистанции:

	Станция отметки	Место расположения	Примечание
СТАРТ	контактная	стартовые ворота	старт осуществляется по команде судьи
ФИНИШ	контактная	финишные ворота	

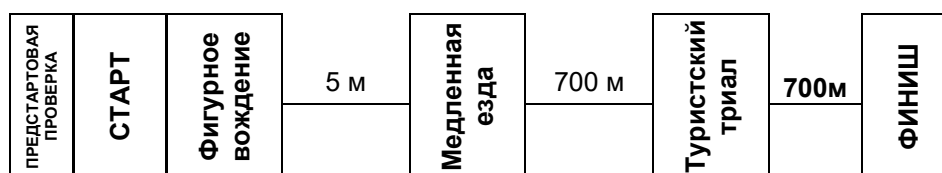
Движение между этапами осуществляется по маркированным коридорам.

Старт на дистанцию одиночный, по команде судьи.

На прохождении этапов устанавливается КВ, по истечении которого участники прекращают работу на этапе, получают снятие с этапа, и продолжают движение далее по дистанции.

За снятие с этапа после финиша назначается штрафное время по п. 6.2.7(б).

Схема дистанции



УСЛОВИЯ ПРОХОЖДЕНИЯ ДИСТАНЦИИ

Старт

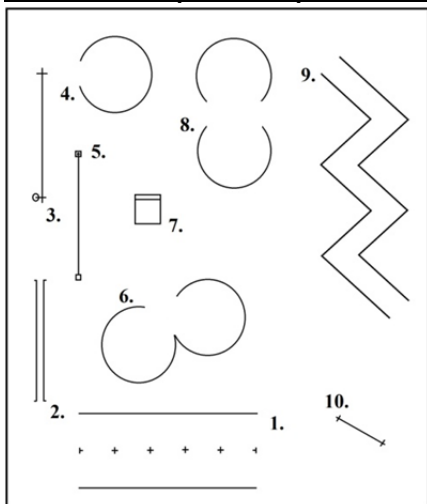
Расстояние до этапа ТЭ 1: 0 м

ТЭ 1. Фигурное вождение.

Параметры:

- Длина этапа: 130 м
- Количество фигур: 10
- Расстояние между фигурами: 3-4 м
- Покрытие: асфальт
- КВ – 3 мин.

Схема и порядок прохождения.



Оборудование:

ИС: КЛ – начало ЗЗК

Змейка – Колея – Кольцо – Круг – Перенос предмета – Сопряженные круги – Стоп-линия – Восьмерка – Зигзаг – Ворота

ЦС: КЛ – окончание ЗЗК

Действия:

Движение по п. 7.1.

Расстояние до этапа ТЭ 2 (движение по маркировке): 5 м

ТЭ 2. Медленная езда.

Параметры:

- Длина коридора: 8 м
- Ширина коридора: 0,8 м
- Покрытие: асфальт

Оборудование:

ИС: КЛ – начало ЗЗК

Обозначенный коридор

ЦС: КЛ – окончание ЗЗК

Действия:

Движение по п. 7.3.

Расстояние до этапа ТЭ 3 (движение по маркировке): 700 м

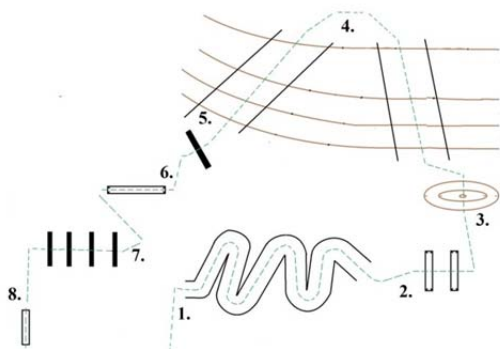
ТЭ 3. Туристский триал.

Параметры:

Этап установлен на естественной площадке, имеющей сложный рельеф и различный характер грунта.

- Длина этапа – 200 м
- Количество препятствий – 9
- КВ – 3 мин.

Схема и порядок прохождения.



Оборудование:

- ИС: КЛ – начало ЗЗК
- Лабиринт. Среди стоек размечен коридор шириной 1 м, в котором организованы повороты на 90-180 ИС: КЛ – начало ЗЗК градусов на расстоянии 1-3 м. Разметка верхняя. Количество поворотов: 6.
 - Колея поперек. Располагается поперек движения. Ширина колеи 1,8 м, глубина каждого следа 0,3 м, ширина каждого следа 0,3 м. Место проезда обозначено нижней разметкой, ширина коридора 1 м.
 - Яма. Располагается по ходу движения. Ширина до 0,8 м, глубина 0,25 м. Место проезда обозначено нижней разметкой, ширина коридора 1 м.
 - Подъем. Участок склона длиной до 30 м, крутизна до 16%. Место проезда обозначено нижней разметкой, ширина коридора 1-2 м.
 - Спуск. Участок вниз по склону длиной до 30 м, крутизна до 16%. Место проезда обозначено нижней разметкой, ширина коридора 1-2 м.
 - Бревно. Располагается поперек движения под углом 45°, диаметр бревна 0,15 м. Место проезда обозначено нижней разметкой, ширина коридора 1 м.
 - Колея вдоль. Ширина следа 0,2 м, глубина 0,25 м, длина 2,5 м.
 - Жерди. Расположены и закреплены поперек движения. Диаметр жердей 3-5 см, расстояние между центрами до 0,5 м, длина препятствия 3 м. Место проезда обозначено нижней разметкой, ширина коридора 1 м.
 - Доска. Располагается по ходу движения над ямой, глубиной до 0,2 м. Ширина доски 0,2 м, длина 2,5 м.

ЦС: КЛ – окончание ЗЗК

Действия:

Согласно п. 7.2.

Расстояние до финиша: 700 м

Финиш

Приложение №1.

Инструкция по использованию системы электронной отметки

1. Электронный чип для отметки на дистанции выдается участнику во время регистрации.

2. Отметка на всех типах станций производится путём нажатия кнопки станции (красный кружок) и одновременного поднесения чипа к красному кружку на корпусе станции. Радиус действия около 3 см. Отметка на станции длится 0,3сек. По её окончании раздается звуковой сигнал, и загораются световые индикаторы.

3. Участник в предстартовой зоне должен очистить чип на станции очистки. Очистка длится около 5 сек. По окончании очистки звучит звуковой сигнал, и срабатывают световые индикаторы. Если чип не срабатывает на станции очистки, необходимо сразу же заявить об этом судье на старте для замены чипа.

4. Если Вы не уверены в том, что отметка произошла (не услышали звуковой сигнал, не увидели световые индикаторы), можете произвести отметку ещё раз. В экстренных случаях обратиться к судье этапа.

6. В случае если технический этап занят, участнику назначается отсечка. При этом участник по указанию судьи отмечается на станции отсечки. При завершении времени отсечки судья подаёт соответствующую команду, участник отмечается на станции КВ и отправляется на этап.

7. Финиш дистанции осуществляется путём отметки на «финишной» станции.

8. После финиша участник обязан предъявить чип судье в зоне считывания чипов.

9. При возникновении проблем с отметкой представитель команды должен заявить об этом судье на проверке ЧИПов. Все вопросы снятия/восстановления решаются сразу же в зоне финиша.