

КУБОК ПАМЯТИ ВИТАЛИЯ КОНДРАТЬЕВА

ВСЕРОССИЙСКИЕ СОРЕВНОВАНИЯ ПО СПОРТИВНОМУ ТУРИЗМУ НА ПЕШЕХОДНЫХ ДИСТАНЦИЯХ

05 – 10 июля 2023 года, Московская обл., Воскресенский район, пос. им. Цюрупы



СХЕМЫ И ПАРАМЕТРЫ ДИСТАНЦИЯ-ПЕШЕХОДНАЯ (ДЛИННАЯ)

Перечень дистанций:

- 3М - дистанция 3 класса; возрастная группа - юноши;
- 3W - дистанция 3 класса; возрастная группа - девушки;
- 4М - дистанция 4 класса; возрастная группа - юниоры;
- 4W - дистанция 4 класса; возрастная группа - юниорки;
- 5М - дистанция 5 класса; возрастная группа - мужчины;
- 5W - дистанция 5 класса; возрастная группа - женщины;

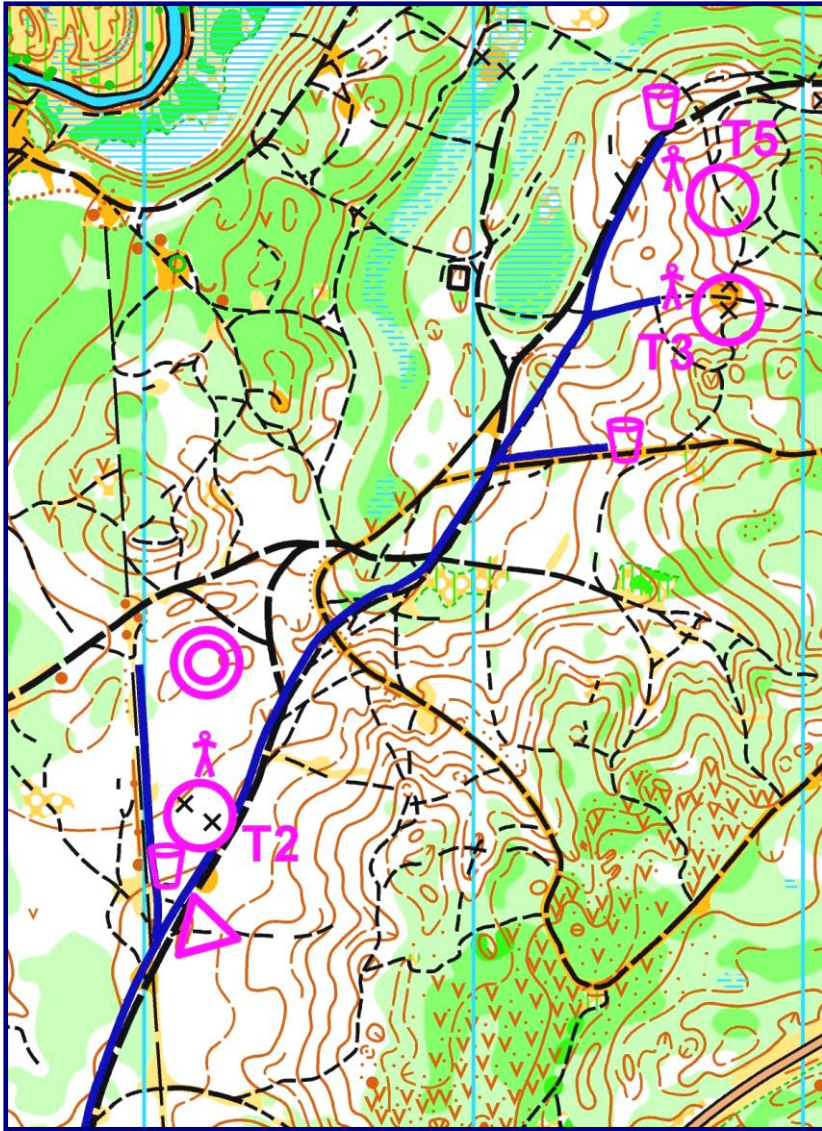
Параметры карт:

- Формат А4, герметизирована;
- 3М,3W,4М,4W,5W - односторонняя печать; 5М - двусторонняя печать;
- Масштаб 1:7500, Н 2,5 метра, Аварийный азимут - 270° (на запад к ЛЭП);
- Границы полигона 3М,3W,4М,4W:
север - р. Нерская; запад - ЛЭП; юго-восток - автомобильная дорога;
- Границы полигона 5М,5W: север - р. Нерская, просека направления 85°; запад - ЛЭП;
восток - лесная дорога с улучшенным покрытием; юг - просека направления 80°;
- В ходе дистанции спортсмены 5М,5W пересекают автомобильную дорогу с низкой интенсивностью движения транспорта. Места пересечения дороги не регламентированы, требуется соблюдение правил безопасности.
- Нумерация технических точек и КП одинарная, легенды в карте (символьные);
- Окружности технических точек в карте нарисованы СИНИМ цветом, КП - пурпурным.




Параметры дистанций:

	3W	3М	4W	4М	5W	5М
Длина дистанции (м)	4730	5220	5870	6470	6200	10660
Набор высоты (м)	115	125	140	150	150	260
Длина дистанции (м) Согласно п. 4.3.5 Правил вида спорта "Спортивный туризм"	5380	5970	6270	6970	6200	11760
Рассев участников	нет	нет	нет	нет	да	да
Смотровые точки	Точки технических этапов Т2,Т3,Т5					
	Э.2-3	Э.2-3	Э.4-5	Э.4-5	Э.5-6	Э.5-6
	Э.4	Э.4	Э.6-7	Э.6-7	Э.7-8	Э.7-8
	Э.6	Э.6	Э.9	Э.9	Э.12	Э.12
Пункт питания	Возможны 3 точки питания (обозначены на схеме): в районе ЦС Т2, ИС Т3, ЦС Т5					
Число точек дистанции	16	17	21	22	21	30
Число КП	9	10	14	15	14	23
Порядок прохождения технических точек и КП	Старт Т1 (Э.1) Блок КП Т2 (Э.2-3) Блок КП Т3 (Э.4) Блок КП Т4 (Э.5) Т5 (Э.6) Т6 (Э.7-8) Блок КП Т7 (Э.9) Финиш	Старт Т1 (Э.1-3) Блок КП Т2 (Э.4-5) Блок КП Т3 (Э.6-7) Блок КП Т4 (Э.8) Т5 (Э.9) Т6 (Э.10-11) Блок КП Т7 (Э.12) Финиш	Старт Т1 (Э.1-4) Блок КП Т2 (Э.5-6) Блок КП Т3 (Э.7-8) Блок КП Т4 (Э.9-11) Т5 (Э.12) Т6 (Э.13-14) Блок КП Т7 (Э.15) Финиш	Старт Т1 (Э.1-4) Блок КП Т2 (Э.5-6) Блок КП Т3 (Э.7-8) <u>Переворот карты</u> Блок КП Т4 (Э.9-11) Блок КП Т5 (Э.12) Т6 (Э.13-14) Блок КП Т7 (Э.15) Финиш		

Расположение смотровых точек, пункта питания:



Во время проведения соревнований несоревнующимся лицам следует руководствоваться Приложением 4 к части 7 раздела 3 Правил вида спорта "Спортивный туризм".

-  Дороги, доступные для передвижения несоревнующихся лиц
-  Зона питания
-  Расположение смотровых площадок