

**Межрегиональные соревнования по спортивному туризму
среди мужчин/женщин; юношей/девушек
Европа-Азия - 2023**

г.Березовский, м/н Шиловский,
о/л«Зарница»

Дата проведения: 11 марта 2023

Дистанция – лыжная (короткая). 3 класс.

Класс дистанции: 3

Количество технических этапов: 7. Количество блоков – 2.

Общая протяжённость дистанции: 4400 м. Набор высоты – 88 м.

ОКВ: 90 минут

- Соревнования проводятся в соответствии с Правилами вида спорта «Спортивный туризм», раздела 3, части 5. Далее пункт Правил, указанный в условиях этапа.
- Заполнение и сдача декларации на предстартовой проверке не проверяется.
- По п. 6.2.9(б).
- При движении по КОД допускается перемещение участника как в сторону ИС, так и в сторону ЦС этапа.
- На соревнованиях применяется система электронной отметки SPORTident.

Порядок работы с отметкой на дистанции:

	Станция отметки	Место расположения	Расстояние от станции до чипа, при котором происходит отметка	Примечание
СТАРТ	отсутствует	-	-	Старт осуществляется по последнему звуковому сигналу стартовых часов
ПРОХОЖДЕНИЕ ЭТАПА	отсутствует			
СНЯТИЕ С ЭТАПА	контактная станция «СНЯТИЕ»	у судьи на выходе из рабочей зоны этапа	контактно	Участник должен отметить самостоятельно
КОНТРОЛЬ ПРОХОЖДЕНИЯ ДИСТАНЦИИ	бесконтактная станция	На дистанции	1.8 м и менее	
ФИНИШ	бесконтактная станция	на линии финиша	при пересечении линии финиша	

Крепление бесконтактного ЧИПа рекомендуется на ЛЕВОМ плече.

Перечень, параметры, оборудование этапов и условия их прохождения

Старт.

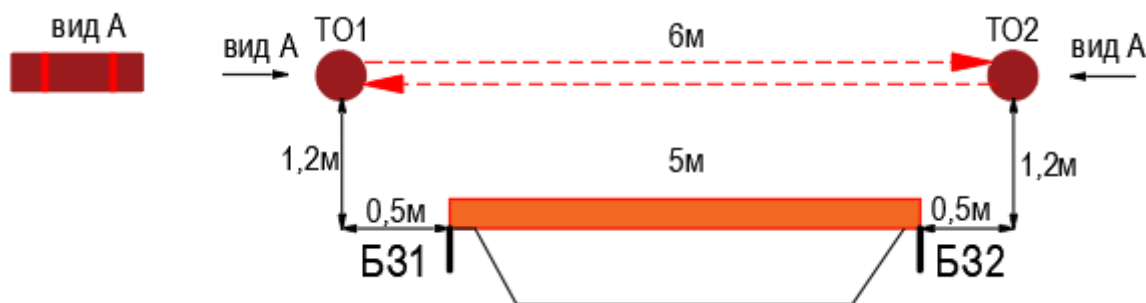
Расстояние до блока этапов 1-2 – 50 м.

От ЗХЛ до ИС этапа – 30 м – движение без лыж по маркировке. От ЦС этапа до ЗХЛ – 40 м. – движение без лыж по маркировке.

**Блок этапов 1-2. Переправа по бревну методом «горизонтальный маятник» – Переправа по бревну
КВ-6мин.**

Участник проходит блок этапов в следующем порядке:

- 1) Закрепляет перила этапа 1, 2 на ТО1;
- 2) Проходит этап 1;
- 3) Организует перила этапа 2 на ТО2;
- 5) Проходит этап 2.



Этап 1. Переправа по бревну методом «горизонтальный маятник».

Этап 2. Переправа по бревну.

Оборудование этапа:

ИС - Б31, ТО1 – горизонтальная опора, КЛ-начало ОЗ.
ЦС - Б32, ТО2 - горизонтальная опора, КЛ-окончание ОЗ.
КОД - вдоль коридора этапа.

Действия: Организация перил по п.7.6 Движение по п.7.14. Снятие перил не производится, перила используются на этапе 2.

Обратное движение: по КОД

Оборудование этапа:

ИС - Б32, ТО2 – горизонтальная опора, КЛ-начало ОЗ.
ЦС – Б31, ТО1 - горизонтальная опора, КЛ-окончание ОЗ.
КОД - вдоль коридора этапа.

Действия: Организация перил по п. 7.6. Движение по п. 7.8. Снятие перил по п. 7.6.15.

Обратное движение: по КОД.

Расстояние до этапа 3 –1150 м.

От ЗХЛ до ИС этапа 2 – 10 м – движение без лыж по маркировке. От ЦС этапа до ЗХЛ – 40м. – движение без лыж по маркировке.

Этап 3. Навесная переправа. КВ-6 мин.

Оборудование этапа:

ИС - Б31, ТО1 – горизонтальная опора, КЛ-начало ОЗ.

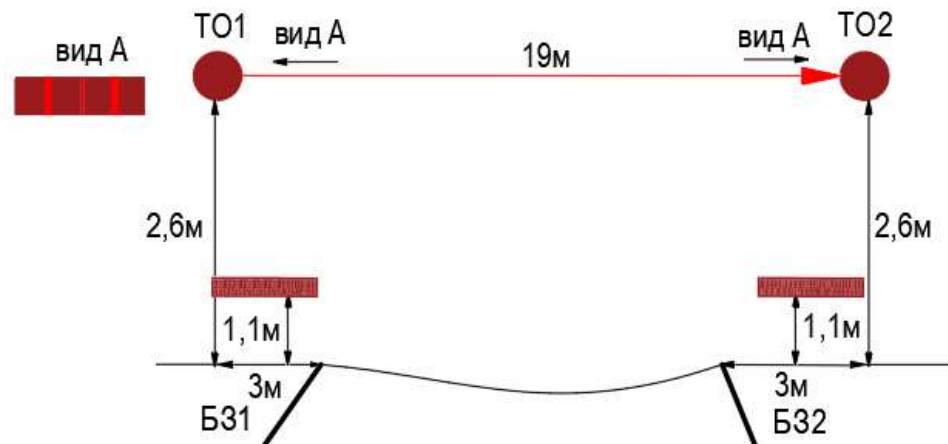
Судейские двойные перила для восстановления-исходное положение перил:

веревка завязана с провисом на один штык без контрольного.

ЦС – Б32, ТО2 - горизонтальная опора, КЛ-окончание ОЗ.

Действия: Восстановление перил по п. 7.6.12. Движение по п.7.9.

Обратное движение: по п.7.9.



Расстояние до этапа 4 – 1150 м.

От ЗХЛ до ИС этапа 3 – 20 м – движение без лыж по маркировке. От ЦС этапа до ЗХЛ – 45 м. – движение без лыж по маркировке.

Этап 4. Переправа по параллельным перилам. КВ = 6 мин.

Оборудование этапа:

ИС – Б31, ТО1 – горизонтальные опоры, КЛ-начало ОЗ,

вспомогательные перила.

Нижние судейские перила (слэклийн).

Верхние судейские перила.

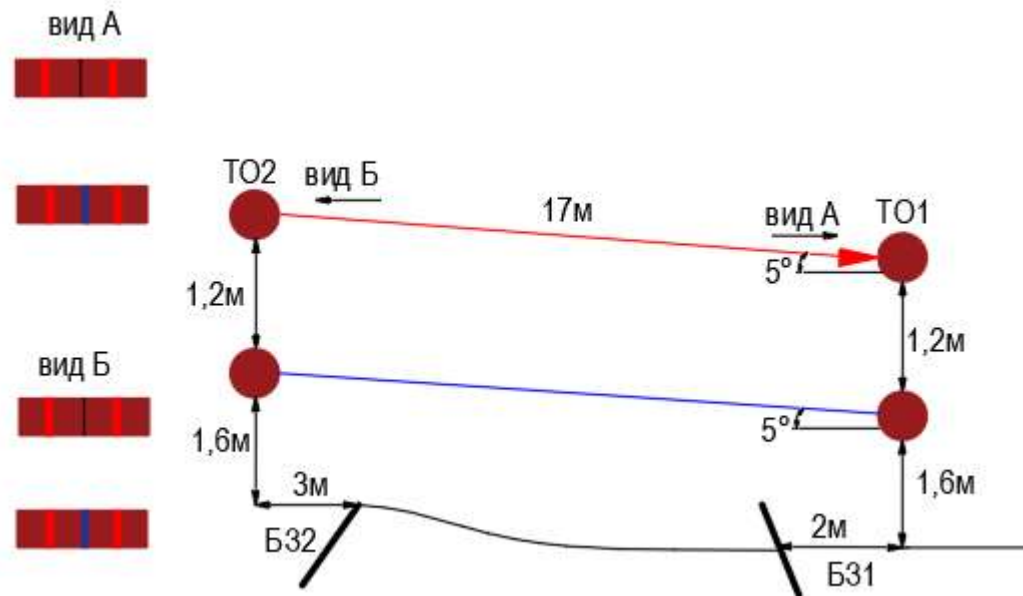
ЦС – Б32, ТО2 – горизонтальные опоры, КЛ - окончание ОЗ,

вспомогательные перила.

КОД - по коридору этапа.

Действия: Движение по п. 7.8.

Обратное движение: по КОД.

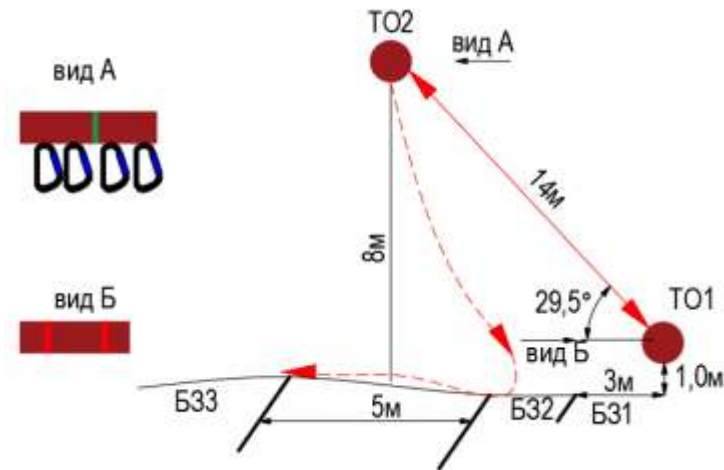


Расстояние до блока этапов 5-6-7 – 1300 м.

БЛОК ЭТАПОВ 5-6-7. Подъем по наклонной навесной переправе – Спуск по наклонной навесной переправе - Переправа методом «вертикальный маятник». КВ = 12 мин

Участник проходит блок этапов в следующем порядке:

- 1) Восстанавливает перила этапа 5;
- 2) Проходит этап 5;
- 3) Организует на ТО2 перила этапов 6, 7;
- 4) Проходит этап 6.
- 5) Переходит в БЗ2 по коридору этапа.
- 6) Проходит этап 7.



Этап 5. Подъем по наклонной навесной переправе.

Оборудование этапа:

ИС – БЗ1, ТО1 - горизонтальная опора, КЛ - начало ОЗ, Судейские двойные перила для восстановления-исходное положение перил: веревка завязана с провисом на один штык без контрольного. ЦС - ОЗ, ТО2 - 4 судейских карабина.

Действия: Восстановление судейских перил по п.7.6.12. Движение по п.7.9, 7.9.4(а).

Обратное движение: по п.7.9 с дополнительной самостраховкой по п.7.9.4(б) к своим перилам.

Этап 6. Спуск по наклонной навесной переправе.

Оборудование этапа:

ИС – ОЗ, ТО2 – 4 судейских карабина. Судейские двойные перила, восстановленные при прохождении этапа 5. ЦС – БЗ1.

Действия: организация перил для дополнительной самостраховки по п. 7.6, движение по п. 7.9, 7.9.4(б), снятие перил не производится, перила используются на этапе 7.

Обратное движение: По п. 7.9, 7.9.4(а).

Этап 7. Переправа методом «вертикальный маятник»

Оборудование этапа:

ИС – БЗ2, КЛ-начало ОЗ. Перила, наведенные при прохождении этапа 6. ЦС – БЗ3, КЛ-окончание ОЗ. КОД - по коридору этапа.

Действия: движение по п.7.15, снятие перил по п.7.6.15.

Обратное движение: движение по КОД, при необходимости вернуться на ТО2, движение по КОД до ТО1, далее по п.7.9, 7.9.4(а).

Расстояние до финиша 750 м.

ФИНИШ