

**Межрегиональные соревнования по спортивному туризму
среди мужчин/женщин; юношей/девушек
Европа-Азия - 2023**

г.Березовский, м/н Шиловский,
о/л«Зарница»

Дата проведения: 12 марта 2023

Дистанция – лыжная - связка (короткая). 3 класс.

Класс дистанции: 3

Количество технических этапов: 6. Количество блоков – 1.

Общая протяжённость дистанции: 4400 м. Набор высоты – 88 м.

ОКВ: 90 минут

- Соревнования проводятся в соответствии с Правилами вида спорта «Спортивный туризм», раздела 3, части 5. Далее пункт Правил, указанный в условиях этапа.
- Заполнение и сдача декларации на предстартовой проверке не проверяется.
- По п. 6.2.9(б).
- При движении по КОД допускается перемещение участника как в сторону ИС, так и в сторону ЦС этапа.
- На соревнованиях применяется система электронной отметки SPORTident.

Порядок работы с отметкой на дистанции:

	Станция отметки	Место расположения	Расстояние от станции до чипа, при котором происходит отметка	Примечание
СТАРТ	отсутствует	-	-	Старт осуществляется по последнему звуковому сигналу стартовых часов
ПРОХОЖДЕНИЕ ЭТАПА	отсутствует			
СНЯТИЕ С ЭТАПА	контактная станция «СНЯТИЕ»	у судьи на выходе из рабочей зоны этапа	контактно	Участник должен отметить самостоятельно
КОНТРОЛЬ ПРОХОЖДЕНИЯ ДИСТАНЦИИ	бесконтактная станция	На дистанции	1.8 м и менее	
ФИНИШ	бесконтактная станция	на линии финиша	при пересечении линии финиша	

Крепление бесконтактного ЧИПа рекомендуется на ЛЕВОМ плече.

Перечень, параметры, оборудование этапов и условия их прохождения

Старт.

Расстояние до этапа 1 – 50 м.

От ЗХЛ до ИС этапа – 30 м – движение без лыж по маркировке. От ЦС этапа до ЗХЛ – 30 м. – движение без лыж по маркировке.

Этап 1 – Переправа по бревну
КВ-8 мин.

Оборудование этапа:

ИС - Б31, ТО1 – горизонтальная опора, КЛ-начало ОЗ.

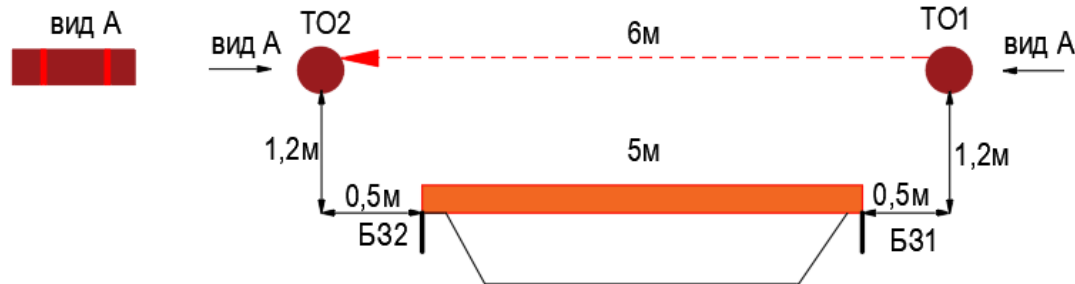
Бревно

ЦС – Б32, ТО2 - горизонтальная опора, КЛ-окончание ОЗ.

КОД - по коридору этапа.

Действия: Организация перил по п. 7.6. Движение первого участника по п.7.14. Организация перил по п. 7.6. Движение второго участника по п. 7.8. Снятие перил по п. 7.6.15.

Обратное движение: по КОД.



Расстояние до этапа 3 – 1150 м.

От ЗХЛ до ИС этапа 2 – 10 м – движение без лыж по маркировке. От ЦС этапа до ЗХЛ – 40м. – движение без лыж по маркировке.

Этап 2. Навесная переправа. КВ-8 мин.

Оборудование этапа:

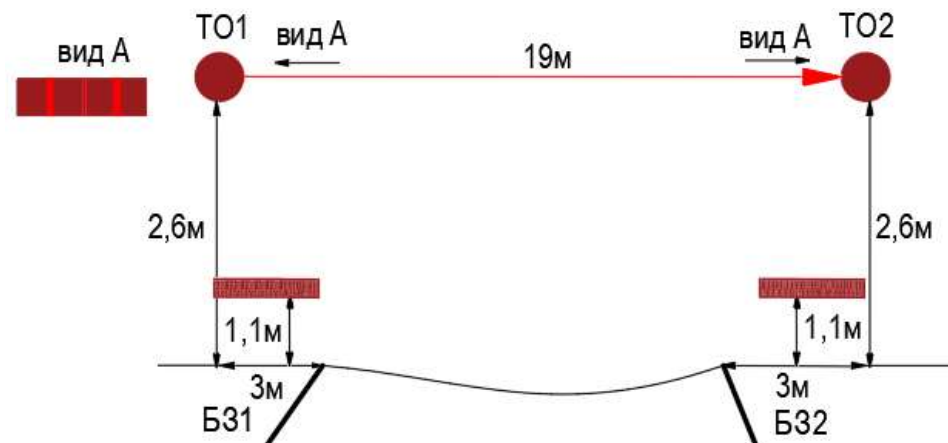
ИС - Б31, ТО1 – горизонтальная опора, КЛ-начало ОЗ.

Судейские двойные перила для восстановления-исходное положение перил: веревка завязана с провисом на один штык без контрольного.

ЦС – Б32, ТО2 - горизонтальная опора, КЛ-окончание ОЗ.

Действия: Восстановление перил по п. 7.6.12. Движение по п.7.9.

Обратное движение: по п.7.9.



Расстояние до этапа 3 – 1150 м.

От ЗХЛ до ИС этапа 3 – 20 м – движение без лыж по маркировке. От ЦС этапа до ЗХЛ – 45 м. – движение без лыж по маркировке.

Этап 4. Переправа по параллельным перилам. КВ = 8 мин.

Оборудование этапа:

ИС – Б31, ТО1 – горизонтальные опоры, КЛ-начало ОЗ,
вспомогательные перила.

Нижние судейские перила (слэक्лайн).

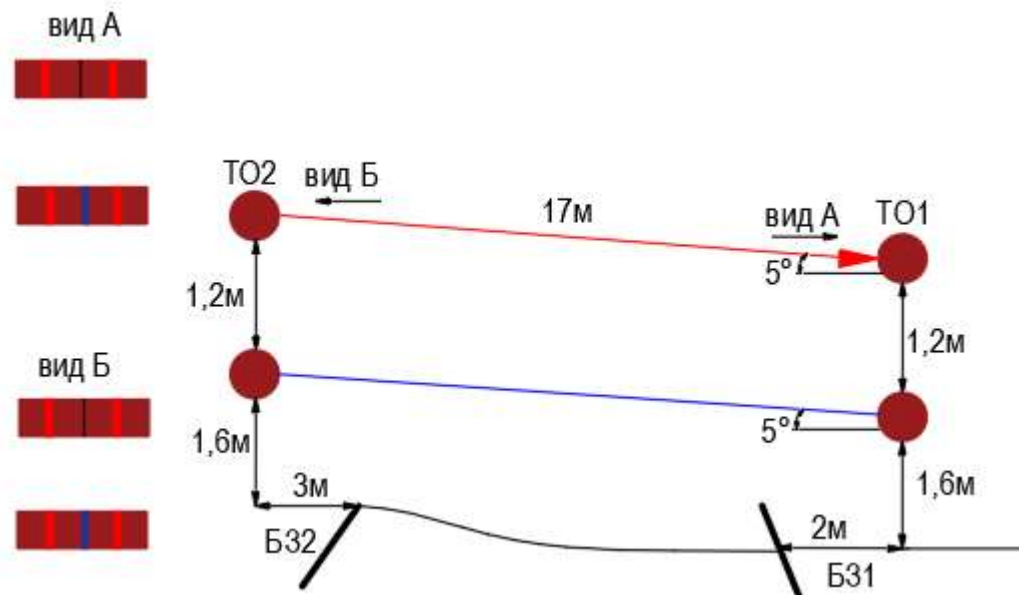
Верхние судейские перила.

ЦС – Б32, ТО2 – горизонтальные опоры, КЛ - окончание ОЗ,
вспомогательные перила.

КОД - по коридору этапа.

Действия: Движение по п. 7.8.

Обратное движение: по КОД.

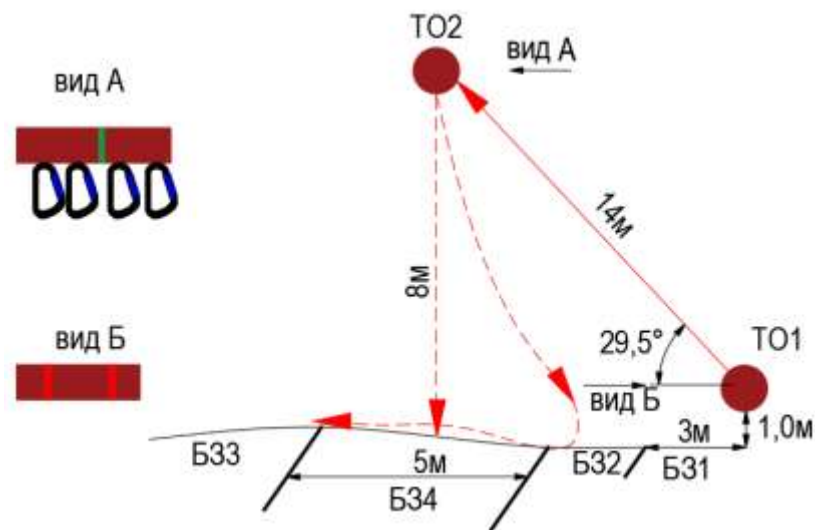


Расстояние до блока этапов 4-5-6 – 1300 м.

БЛОК ЭТАПОВ 4-5-6. Подъем по наклонной навесной переправе – Спуск по перилам - Переправа методом «вертикальный маятник». КВ = 12 мин

Участники проходят блок этапов в следующем порядке:

- 1) Восстанавливают перила этапа 4;
- 2) Первый участник проходит этап 4;
- 3) Первый участник организует на ТО2 перила этапов 5, 6;
- 4) Первый участник проходит этап 5.
- 5) Второй участник проходит этапы 4, 5;
- 6) Переходят в БЗ2 по коридору этапа.
- 7) Проходят этап 6.



Этап 4. Подъем по наклонной навесной переправе.	Этап 5. Спуск по перилам.	Этап 6. Переправа методом «вертикальный маятник»
<p><u>Оборудование этапа:</u> ИС – БЗ1, ТО1 - горизонтальная опора, КЛ - начало ОЗ, Судейские двойные перила для восстановления-исходное положение перил: веревка завязана с провисом на один штык без контрольного. ЦС - ОЗ, ТО2 - 4 судейских карабина. <u>Действия:</u> Восстановление перил по п.7.6.12. Движение по п.7.9, 7.9.4.4. <u>Обратное движение:</u> по п.7.9, 7.9.4(в).</p>	<p><u>Оборудование этапа:</u> ИС – ОЗ, ТО2 – 4 судейских карабина. ЦС – БЗ4. <u>Действия:</u> организация перил по п. 7.6, движение по п. 7.12, снятие перил не производится, перила используются на этапе 6. <u>Обратное движение:</u> в случае отсутствия возможности вернуться по своим перилам по п.7.10, движение в БЗ1 по КОД, далее по условиям этапа 4 (допускается без сопровождения).</p>	<p><u>Оборудование этапа:</u> ИС – БЗ2, КЛ-начало ОЗ. Перила, наведенные при прохождении этапа 5. ЦС – БЗ3, КЛ-окончание ОЗ. КОД - по коридору этапа. <u>Действия:</u> движение по п.7.15, 7.15.2(а), снятие перил по п.7.6.15. <u>Обратное движение:</u> движение по КОД, при необходимости вернуться на ТО2, движение по КОД до ТО1, далее по условиям этапа 4 (допускается без сопровождения).</p>

Расстояние до финиша 750 м.

ФИНИШ