



6-10 мая 2023 г.  
Липецкая обл.,  
с. Аргамач-Пальна



## ВСЕРОССИЙСКИЕ СОРЕВНОВАНИЯ по спортивному туризму на пешеходных дистанциях

### УСЛОВИЯ СОРЕВНОВАНИЙ В ДИСЦИПЛИНЕ «ДИСТАНЦИЯ – ПЕШЕХОДНАЯ» КОРОТКАЯ (СПРИНТ)

ПАРАМЕТРЫ ДИСТАНЦИИ	Правила	СОРЕВНОВАНИЯ
КЛАСС ДИСТАНЦИИ	3	3
Длина дистанции (км)	0,9–2,0	0,99
Количество этапов	5–10	8
Контрольное время (мин)	-	60

- Соревнования проводятся в соответствии с Правилами вида спорта «Спортивный туризм», раздела 3, части 7. В условиях указаны пункты Правил.
- Заполнение и сдача декларации на предстартовой проверке не проверяется.
- За снятие с этапов (блоков этапов) после финиша применяется санкция в соответствии с п.6.2.8(а).
- На соревнованиях применяется система электронной отметки SPORTident. Порядок работы с отметкой на дистанции:

	Станция отметки	Место расположения	Расстояние от станции до чипа, при котором происходит отметка	Примечание
СТАРТ	отсутствует	–	–	старт осуществляется по третьему звуковому сигналу стартовых часов
ПРОХОЖДЕНИЕ ЭТАПА	бесконтактная станция	на входе и выходе из РЗ этапа/блока этапов	1,8 м. и менее	
СНЯТИЕ С ЭТАПА	контактная станция «СНЯТИЕ»	у судьи на выходе из РЗ этапа/блока этапов	контактно	участник должен отметить самостоятельно
ФИНИШ	бесконтактная станция	на линии финиша	при пересечении линии финиша	

## ПЕРЕЧЕНЬ ЭТАПОВ, ПАРАМЕТРЫ, ОБОРУДОВАНИЕ И УСЛОВИЯ ПРОХОЖДЕНИЯ

### СТАРТ

Расстояние до этапа – 50 м.

Этап 1	Навесная переправа	КВ = 5 минут
<p><b>Оборудование:</b>                      ИС – Б31, ТО1: горизонтальная опора, КЛ – начало ОЗ.                      Судейские перила навесной переправы.                      ЦС – Б32, ТО2: горизонтальная опора, КЛ – окончание ОЗ.  <b>Действия:</b> Движение участника по п.7.9.  <b>Обратное движение:</b> по п.7.9.</p>		<p><b>Вид А</b></p>

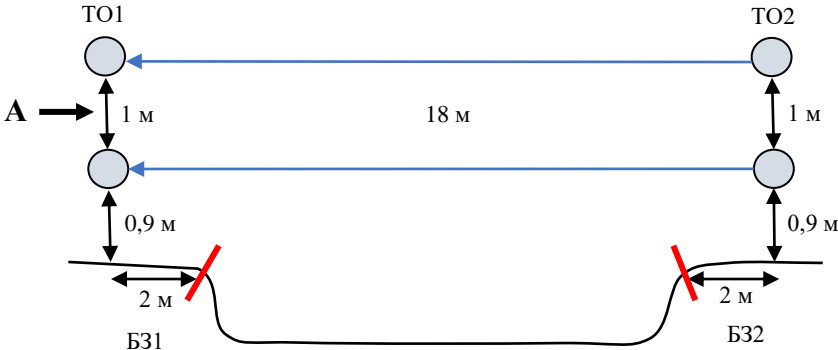
Расстояние до этапа – 50 м.

Этап 2	Переправа по бревну методом «горизонтальный маятник»	КВ = 5 минут
<p><b>Оборудование:</b>                      ИС – Б31, ТО1: горизонтальная опора, КЛ – начало ОЗ.                      Судейские перила.                      ЦС – Б32, ТО2: горизонтальная опора, КЛ – окончание ОЗ.  <b>Действия:</b> Организация перил по п.7.6. Движение участника по п.7.14 с дополнительной самостраховкой по п.7.8 к судейским перилам.                      Снятие перил по п.7.6.15.  <b>Обратное движение:</b> по КОД по земле вдоль нитки этапа.</p>		<p><b>Вид А</b></p>

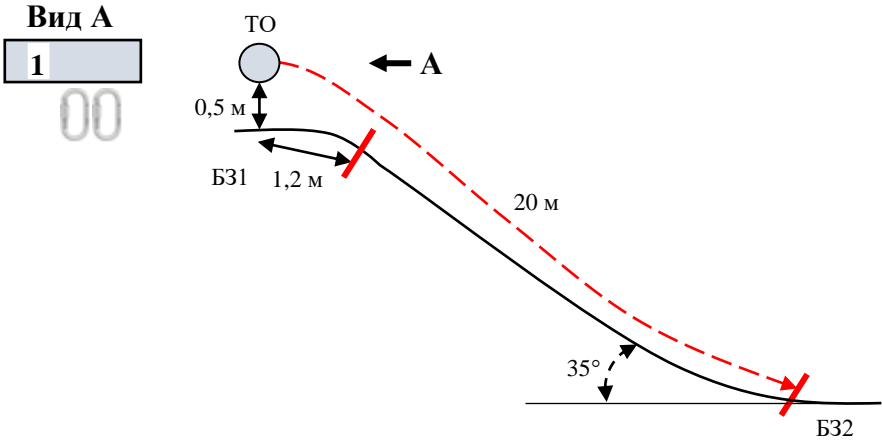
Расстояние до блока этапов – 20 м.

Блок этапов 3-5	Переправа методом «вертикальный маятник» – Подъем по наклонной навесной переправе – Спуск по наклонной навесной переправе	КВ = 9 минут
<p>Участник преодолевает блок этапов в следующем порядке:</p> <ol style="list-style-type: none"> <li>1. Входит в ОЗ этапа 3 (движение по земле не регламентировано), берёт перила этапа 3 и возвращается в БЗ1.</li> <li>2. Проходит этап 3.</li> <li>3. Переходит из БЗ2 в БЗ3 по земле вдоль коридора этапа.</li> <li>4. Проходит этап 4.</li> <li>5. Организует перила этапа 5.</li> <li>6. Проходит этап 5.</li> </ol>	<p><b>Вид А</b></p> <p><b>Вид Б</b></p>	
<p><b>Этап 3. Переправа методом «вертикальный маятник»</b></p>	<p><b>Этап 4. Подъем по наклонной навесной переправе</b></p>	<p><b>Этап 5. Спуск по наклонной навесной переправе</b></p>
<p><b>Оборудование:</b>          ИС – БЗ1, КЛ – начало ОЗ.          Судейские перила.          ЦС – БЗ2, КЛ – окончание ОЗ.  <b>Действия:</b> Движение участника по п.7.15.          Окончанием работы на этапе является отсезка от перил на ЦС этапа.  <b>Обратное движение:</b> по КОД по земле вдоль нитки этапа.</p>	<p><b>Оборудование:</b>          ИС – БЗ3, ТО1: горизонтальная опора, КЛ – начало ОЗ.          Судейские перила навесной переправы.          ЦС – ОЗ, ТО2: 4 судейских карабина.  <b>Действия:</b> Движение участника по п.п.7.9, 7.9.4(а).  <b>Обратное движение:</b> по п.п.7.9, 7.9.4(б) к судейским перилам этапа 3.</p>	<p><b>Оборудование:</b>          ИС – ОЗ, ТО2: 4 судейских карабина.          Судейские перила навесной переправы.          ЦС – БЗ3, ТО1: горизонтальная опора, КЛ – окончание ОЗ  <b>Действия:</b> Организация перил для дополнительной самостраховки по п.7.6. Движение участника по п.п.7.9, 7.9.4(б). Снятие перил по п.7.6.15.  <b>Обратное движение:</b> по условиям этапа 4.</p>

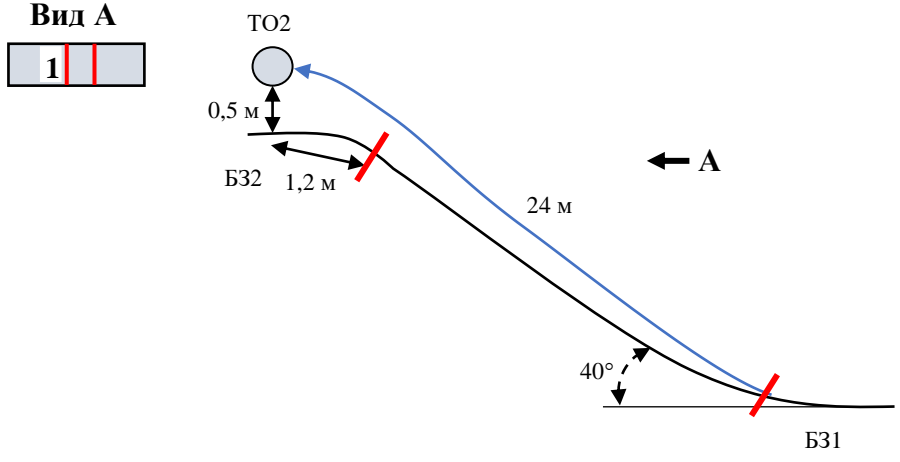
Расстояние до этапа – 220 м.

Этап 6	Переправа по параллельным перилам	КВ = 8 минут
<p><b>Оборудование:</b>                      ИС – Б32, ТО2: горизонтальные опоры, КЛ – начало ОЗ.                      Судейские перила.                      ЦС – Б31, ТО1: горизонтальные опоры, КЛ – окончание ОЗ.  <b>Действия:</b> Движение участника по п.7.8.  <b>Обратное движение:</b> по п.7.8.</p>		<p><b>Вид А</b></p> 

Расстояние до этапа – 200 м.

Этап 7	Спуск по склону	КВ = 7 мин.
<p><b>Оборудование:</b>                      ИС – Б31, ТО: 2 судейских карабина, КЛ – начало ОЗ.                      ЦС – Б32, КЛ – окончание ОЗ.                      ПОД: справа и слева от ниток этапа.  <b>Действия:</b> Организация перил по п.7.6. Движение участника по п.7.10.                      Снятие перил по п.7.6.15.  <b>Обратное движение:</b> в случае отсутствия возможности вернуться на ИС по своим перилам по п.7.10, движение осуществляется по ПОД.</p>		<p><b>Вид А</b></p> 

Расстояние до этапа – 270 м.

Этап 8	Подъем по склону	КВ = 7 минут
<p><b>Оборудование:</b> ИС – Б31, КЛ – начало ОЗ. Судейские перила. ЦС – Б32, ТО2: горизонтальная опора, КЛ – окончание ОЗ. <b>Действия:</b> Движение участника по п.7.10. <b>Обратное движение:</b> по п.7.10.</p>		<p><b>Вид А</b></p>  <p>TO2 0,5 м Б32 1,2 м 24 м 40° Б31</p> <p>← А</p>

Расстояние до финиша – 180 м.

**ФИНИШ**