

**ПЕРВЕНСТВО ПРИВОЛЖСКОГО ФЕДЕРАЛЬНОГО ОКРУГА
ПО СПОРТИВНОМУ ТУРИЗМУ НА ДИСТАНЦИЯХ НА СРЕДСТВАХ ПЕРЕДВИЖЕНИЯ**
Вид программы: велосипедные дистанции (ЕКП № 2084640018019727)

18-22 июня 2024 г.

Саратовская область, г. Хвалынский

УСЛОВИЯ СОРЕВНОВАНИЙ

в дисциплине «Дистанция - на средствах передвижения» короткая

<i>Класс дистанции</i>	–	4
<i>Длина дистанции</i>	–	1690 м
<i>Набор высоты на дистанции</i>	–	60 м
<i>ОКВ дистанции</i>	–	30 минут
<i>Количество ТЭ</i>	–	3
<i>Время проведения</i>	–	_____
<i>Состав группы</i>	–	индивидуальное прохождение
<i>Система оценки нарушений</i>	–	штрафная
<i>Необходимость заполнения декларации</i>	–	нет

ОБЩИЕ УСЛОВИЯ

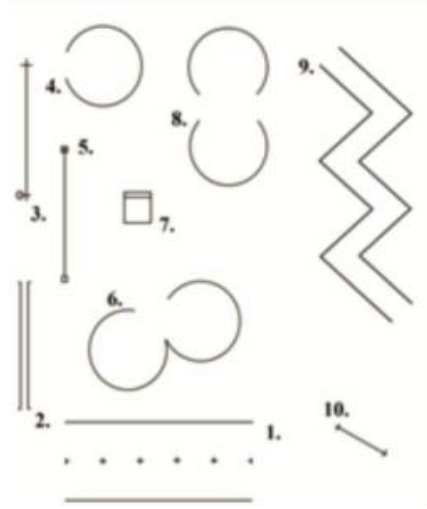
- Соревнования проводятся в соответствии с Правилами вида спорта "Спортивный туризм", утвержденными приказом Министерства спорта России от 22 апреля 2021 г. № 225, раздела 3, части 3, статьи 3.2 (далее пункт Правил).
- На соревнованиях применяется система электронной отметки SFR. Инструкция по применению системы электронной отметки прилагается.
- На прохождение этапов устанавливается КВ, по истечении которого участник прекращает работу на этапе, получает снятие с этапа и продолжает движение далее по дистанции.
- За снятие с этапа после финиша назначается штрафное время по п. 6.2.7(б) Правил.
- Движение между этапами осуществляется по маркированным коридорам.

УСЛОВИЯ ПРОХОЖДЕНИЯ ДИСТАНЦИИ

Старт

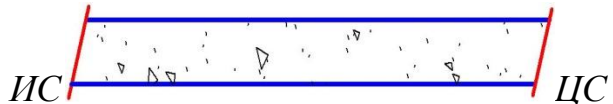
Расстояние до ТЭ 1 - 0 м.

ТЭ 1. Фигурное вождение. КВ – 3 мин.

<p><i>Оборудование этапа:</i> ИС: КЛ – начало ЗЗК. Линии разметки, вертикальные и горизонтальные ограничители. ЦС: КЛ – окончание ЗЗК. <i>Требования к действиям:</i> Движение по п. 7.1.</p>	<p><i>Параметры этапа:</i></p> <ul style="list-style-type: none">- Длина этапа: 130 м.- Количество фигур: 10.- Расстояние между фигурами: 3-4 м.- Покрытие: асфальт.- Последовательность фигур: 1-змейка, 2-колея, 3-кольцо, 4-круг, 5-перенос предмета, 6-сопряженные круги, 7-стоп-линия, 8-восьмерка, 9-зигзаг, 10-ворота.	<p><i>Схема:</i></p>  <p>ИС ЦС</p>
---	---	---

Расстояние до ТЭ 2 - 50 м.

ТЭ 2. Песчаный участок. КВ – мин.

<p><i>Оборудование этапа:</i> ИС: КЛ – начало ТЭ. Коридор из красно-белой маркерной ленты. ЦС: КЛ – окончание ТЭ. <i>Требования к действиям:</i> Движение по п. 7.5.</p>	<p><i>Параметры этапа:</i></p> <ul style="list-style-type: none">- Длина этапа: 15 м.- Ширина коридора: 1,5 м.- Глубина слоя песка: 3 см.	<p><i>Схема:</i></p>  <p>ИС ЦС</p>
--	---	---

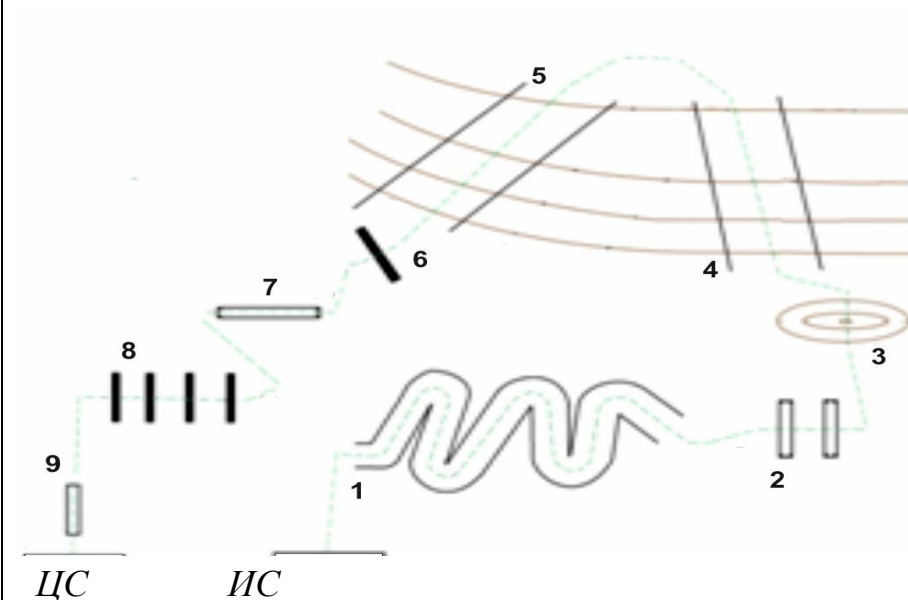
Расстояние до ТЭ 3-810 м.

ТЭ 3. Туристский триал. КВ – 3 мин.

Оборудование этапа:
ИС: КЛ –начало ЗЗК.
Коридор из красно-белой маркерной ленты.
ЦС: КЛ –окончание ЗЗК.
Требования к действиям:
Движение по п. 7.2.

Параметры этапа:
- Длина этапа: 200 м.
- Последовательность препятствий: 1-лабиринт, 2-колея поперек, 3-яма, 4-подъём, 5-спуск, 6-бревно, 7-колея вдоль, 8-жерди, 9-доска.

Схема:



Расстояние до финиша 830 м.

Финиш