

Первенство Сибирского федерального округа по спортивному туризму, дистанции пешеходные

3 октября 2024г. – 7 октября 2024г.

Красноярский край
г. Зеленогорск. МБУ ДО «ЦЭКиТ»



УСЛОВИЯ СОРЕВНОВАНИЙ В ДИСЦИПЛИНЕ "ДИСТАНЦИЯ – ПЕШЕХОДНАЯ – ГРУППА" (длинная)

ПАРМЕТРЫ ДИСТАНЦИИ	ПРАВИЛА	СОРЕВНОВАНИЯ
<i>Класс дистанции</i>	3	3
<i>Длина дистанции (км)</i>	5,0 – 8,0	5,0 – 8,0
<i>Количество этапов</i>	5 – 10	6
<i>Количество этапов с восстановлением перил</i>	0 – 2	1
<i>Количество этапов с организацией перил</i>	3 – 4	3
<i>Контрольное время</i>	-	60

- Соревнования проводятся в соответствии с Правилами вида спорта «Спортивный туризм», раздела 3, части 7. Далее пункт Правил, указанный в условиях этапа.
- По п. 1.5.7 заполнение декларации обязательно
- п. 6.2.8 (а).
- По п. 1.3.6 допускается перемещение участников по КОД и/или ПОД как в сторону ИС, так и в сторону ЦС этапа, при этом участники, начавшие движение по ПОД в ОЗ этапа или начавшие движение по КОД, обязаны достичь ИС данного этапа. Обратное движение по этапу разрешено выполнять без сопровождения.
- По п. 1.3.1.4 обеспечение участника ВКС не требуется
- ТО представлены карабинами и горизонтальными опорами. Карабин – неразъёмный судейский карабин. Горизонтальная опора – размеченный коридор на горизонтальной опоре
- На соревнованиях применяется система электронной отметки SPORTident. Порядок работы с отметкой на дистанции:

	Станция отметки	Место расположения	Расстояние от станции до чипа, при котором происходит отметка	Примечание
СТАРТ	отсутствует			Старт осуществляется по звуковому

				сигналу стартовых часов
КП КОНТРОЛЯ ПРОХОЖДЕНИЯ ДИСТАНЦИИ И ОРИЕНТАРОВАНИЯ	бесконтактная станция		1.8 м и менее	
ФИНИШ	бесконтактная станция	на линии финиша	при пересечении линии финиша	

- По п. 1.6.8 вход в РЗ осуществляется после обязательного сбора всех участников в квадрате перед РЗ этапа (блока этапов).

ПЕРЕЧЕНЬ, ПАРАМЕТРЫ, ОБОРУДОВАНИЕ И УСЛОВИЯ ПРОХОЖДЕНИЯ

Старт	
<i>Расстояние до блока этапов 1-2 - 100 м</i>	
Блок этапов 1-2. Подъём по наклонной навесной переправе – Спуск по наклонной навесной переправе КВ = 12 мин	
Этап 1. Подъём по наклонной навесной переправе	Этап 2. Спуск по наклонной навесной переправе
<u>Оборудование этапа:</u> ИС – РЗ-1 - БЗ, ТО1 – горизонтальная опора, КЛ – начало ОЗ Судейские перила ЦС – ОЗ, ТО2 – 4 карабина.	<u>Оборудование этапа:</u> ИС – ОЗ, ТО2 – 4 карабина Судейские перила навесной переправы. ЦС – БЗ, ТО3 – горизонтальная опора, КЛ – окончание ОЗ.
<u>Действия:</u> Движение по пп.7.9, 7.9.4.4. <u>Обратное движение:</u> по п.7.9, по п.7.9.4(в).	<u>Действия:</u> Организация перил для дополнительной страховки по п. 7.6. Движение по п.7.9.4 (в), 7.9.4.3 Снятие перил по п 7.6.15 <u>Обратное движение:</u> По п.7.9, 7.9.4(а)
<i>Расстояние до этапа 3 - 800 м</i>	

Этап 3. Переправа по параллельным перилам

КВ = 5 мин

Оборудование этапа:

ИС – ЦС – БЗ – РЗ – ТО-верхние и нижние горизонтальные опоры,

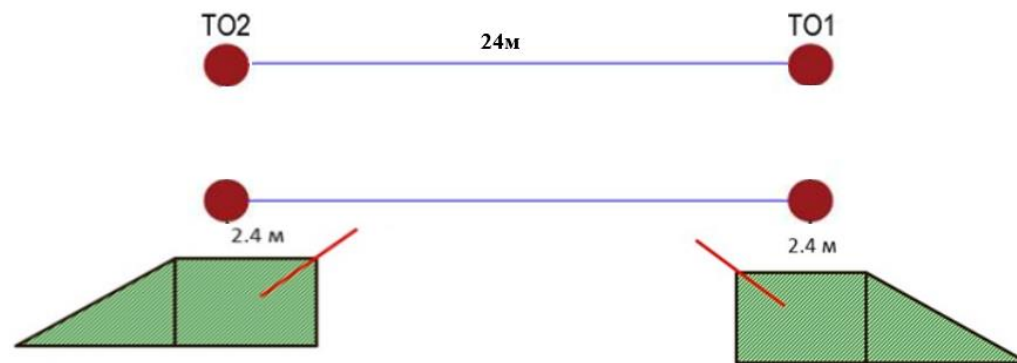
КЛ – начало ОЗ;

Судейские перила (нижние перила слэклайн);

КЛ – окончание ОЗ.

Действия: Движение участников по п.7.8.

Обратное движение: по п.7.8.



Расстояние до этапа 4 - 600 м

Этап 4. Переправа по бревну

КВ = 8 мин

Оборудование этапа:

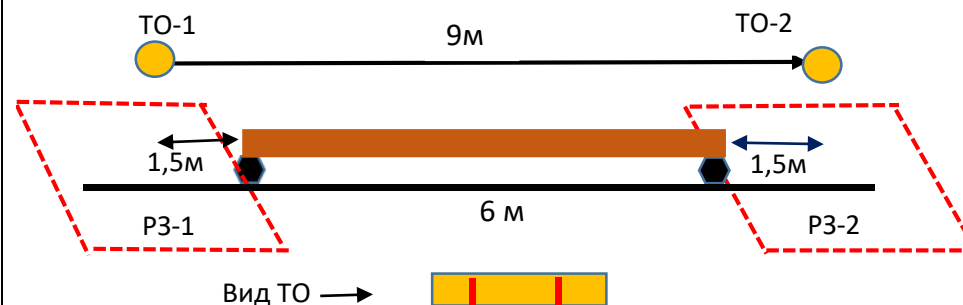
ИС – БЗ – РЗ1, ТО1 – горизонтальная опора, КЛ-начало ОЗ.

КЛ-окончание ОЗ. ЦС – БЗ – РЗ2, ТО2 – горизонтальная опора

КОД – вдоль нитки этапа

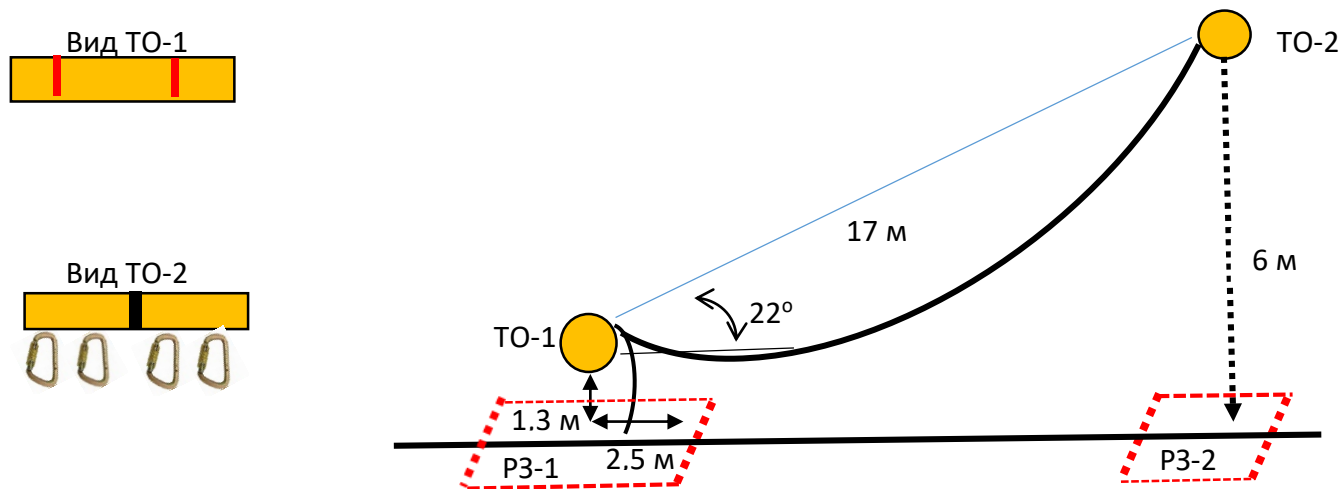
Действия: Организация перил по п. 7.6. Движение первого участника по п. 7.14, движение остальных участников по п. 7.8. Снятие перил по п. 7.6.15.

Обратное движение: по КОД.



Расстояние до блока этапов 5-6 - 800 м

Блок этапов 5-6. Подъём по наклонной навесной переправе – Спуск по перилам. КВ- 12 мин



Этап 5. Подъём по наклонной навесной переправе

Оборудование этапа:

ИС – P31 - БЗ, ТО1 – горизонтальная опора, КЛ – начало ОЗ

Судейские двойные перила для восстановления. Исходное положение перил: веревка завязана с провисом на один штык без контрольного.

ЦС – ОЗ, ТО2 – 4 карабина.

Действия: Восстанавливают перила по п. 7.6.12. Движение по пп.7.9, 7.9.4.4.

Обратное движение: по п.7.9, по п.7.9.4(в).

Этап 6. Спуск по перилам

Оборудование этапа:

ИС - ОЗ, ТО2 – 4 карабина

ЦС – P32 – БЗ

КОД – вдоль нитки этапа

Действия: Организация перил по п.7.6. Движение по п.7.12. Снятие перил по п. 7.6.15.

Обратное движение: В случае отсутствия возможности вернуться по своим перилам по п.7.11, движение по КОД до ТО1, далее до ТО2 по условиям этапа 5.

Финиш