



# ВСЕРОССИЙСКИЕ СОРЕВНОВАНИЯ ПО СПОРТИВНОМУ ТУРИЗМУ НА ПЕШЕХОДНЫХ ДИСТАНЦИЯХ «ВЕСЕННИЙ ПРИЗЫВ – 2024»

28 апреля – 03 мая 2024 года, Республика Марий Эл  
Медведевский район п. Куяр УТБ «Сосновая роща»

## УСЛОВИЯ СОРЕВНОВАНИЙ В ДИСЦИПЛИНЕ «ДИСТАНЦИЯ – ПЕШЕХОДНАЯ – ГРУППА» длинная

Класс дистанции – 2	Количество этапов – 4
Длина дистанции – 4570 м	ОКВ дистанции – 80 мин

- Соревнования проводятся в соответствии с Правилами вида спорта «Спортивный туризм», раздела 3, части 7. Далее пункт Правил, указанный в условиях этапа.
- По п.1.6.8 вход в РЗ осуществляется после обязательного сбора всех участников в квадрате перед РЗ этапа.
- На соревнованиях применяется система электронной отметки SPORTident. Порядок работы с отметкой на дистанции:

	Станция отметки	Место расположения	Расстояние от станции до чипа, при котором происходит отметка	Примечание
СТАРТ	отсутствует	-	-	старт осуществляется по последнему звуковому сигналу стартовых часов
ПРОХОЖДЕНИЕ ЭТАПА	бесконтактная станция	на входе и выходе в/из рабочей зоны этапа	1,8 м и менее	
СНЯТИЕ С ЭТАПА	контактная станция «СНЯТИЕ»	у судьи на выходе из рабочей зоны этапа	контактно	участник должен отметить самостоятельно
КОНТРОЛЬ ПРОХОЖДЕНИЯ ДИСТАНЦИИ	бесконтактная станция	на дистанции	3 м и менее	
ФИНИШ	контактная станция	на линии финиша	при пересечении линии финиша	участник должен отметить самостоятельно

## ПЕРЕЧЕНЬ ЭТАПОВ, ПАРАМЕТРЫ, ОБОРУДОВАНИЕ И УСЛОВИЯ ПРОХОЖДЕНИЯ

### Старт

Расстояние до этапа 1: 1100 м (маркированный участок)

### Этап 1. Навесная переправа. TO1→TO2

#### Оборудование:

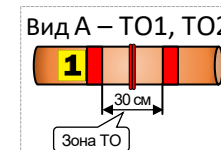
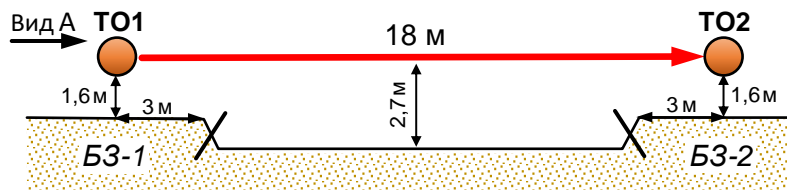
ИС: БЗ-1, КЛ – начало ОЗ, TO1 – горизонтальная опора.

Судейские двойные перила.

ЦС: БЗ-2, КЛ – окончание ОЗ, TO2 – горизонтальная опора.

Действия: Движение по п.7.9.

Обратное движение: По п.7.9 (допускается без сопровождения).



Расстояние до этапа 2: 1100 м (маркированный участок)

### Этап 2. Переправа по параллельным перилам. Т01→Т02

#### Оборудование:

ИС: БЗ-1, КП – начало ОЗ, Т01 – горизонтальные опоры.

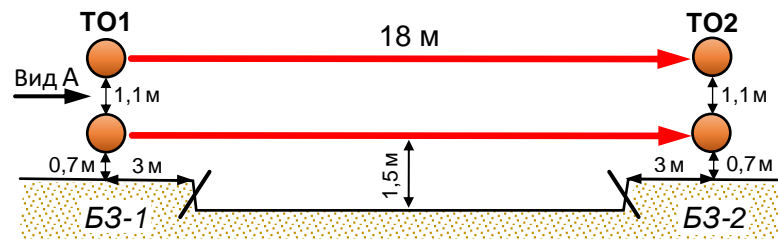
Верхние судейские перила – одинарная веревка.

Нижние судейские перила – слэклайн.

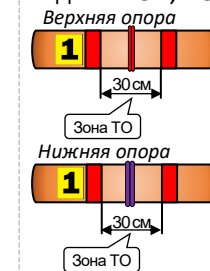
ЦС: БЗ-2, КП – окончание ОЗ, Т02 – горизонтальные опоры.

**Действия:** Движение по п.7.8.

**Обратное движение:** По п.7.8 (допускается без сопровождения).



#### Вид А – Т01, Т02



Расстояние до этапа 3: 1100 м (маркированный участок)

### Этап 3. Переправа по бревну. Т01→Т02

#### Оборудование:

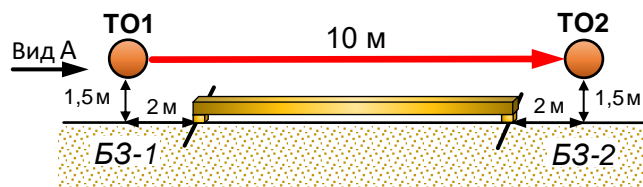
ИС: БЗ-1, КП – начало ОЗ, Т01 – горизонтальная опора.

Судейские перила.

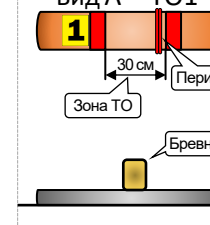
ЦС: БЗ-2, КП – окончание ОЗ, Т02 – горизонтальная опора.

**Действия:** Движение по п.7.8.

**Обратное движение:** По п.7.8 (допускается без сопровождения).



#### Вид А – Т01



Расстояние до этапа 4: 1100 м (маркированный участок)

### Этап 4. Переправа методом «вертикальный маятник». БЗ-1→БЗ-2

#### Оборудование:

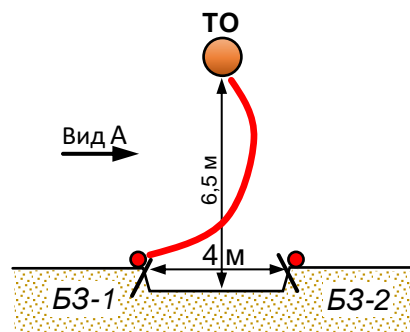
ИС: БЗ-1, КП – начало ОЗ.

Судейские перила.

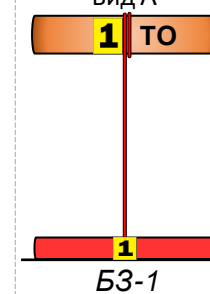
ЦС: БЗ-2, КП – окончание ОЗ.

**Действия:** Движение по п.7.15, 7.15.2(а)

**Обратное движение:** По п.7.15, 7.15.2(а) (допускается без сопровождения), либо вдоль нитки этапа.



#### Вид А



Расстояние до финиша: 170 м (маркированный участок)

### Финиш